

XXXIII.

XXXIII.

XXXV.

Varenne de Reuillon.

de la Rivolieta.

XXXVI.

S^t. Germain des Rives.

le Vernet.

S^t. YAN.

XXXVII.

XXXVIII.

Bas de Varenne.

tullerie


Ch^{ap}.

M^{ons}. Gondras.

Arconce R.

Arconce R.

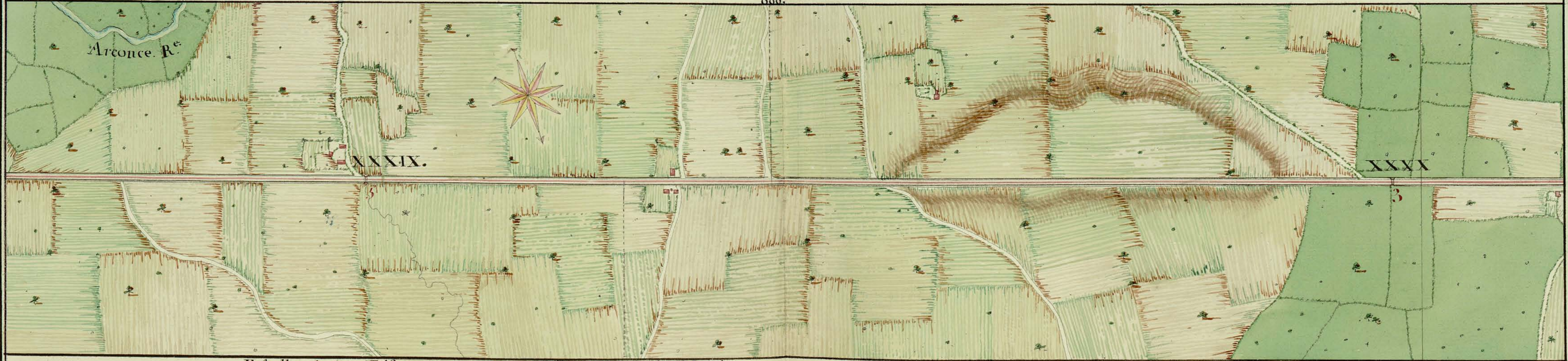
Echelle de 600 Toises.



2

Ch^{au}. de Selorre.

3

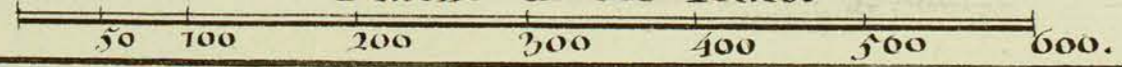


Arconce R.

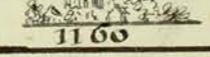
XXXIX.

XXXX

Echelle de 600 Toises.



L'Hôpital 1e Mercier.



Montceaux étoile.
380.

3

4




4 Anzy le Duc.
945.



Echelle de 600 Toises.

50 100 200 300 400 500 600.

Beaugy.
480.



Vous pouvez visualiser l'intégralité des planches disponibles en consultant l'inventaire en ligne *Atlas général des routes de la province de Bourgogne*

Chaque route est illustrée par un fichier .pdf à visualiser

- Route n°10 de Saint-Loup-de-la-Salle à Verdun
- Route n°16 de Digoïn à Marcigny par Saint-Yan
- Route n°19 de Navilly à Cuiseaux par Mervans et Louhans
- Route n°31 de Saint-Marcel à Navilly
- Route n°32 de la Franche-Comté à Frontenard, par Bellevesvre
- Route n°33 de Lessard à Saint-Germain-du-Bois et de Saint-Germain-du-Bois vers le Tartre, à la limite de la Franche-Comté
- Route n°34 de Jarcy à Tournus
- Route n°35 d'Allériot à Mervans
- Route n°37 de Cuisery au Velars, et Ouroux-sur-Saône
- Route n°38 de Mâcon à Bourbon-Lancy par Charolles et Digoïn
- Route n°41 de Sassangy à Saint-Bonnet-de-Joux, n°40 de Buxy à Givry n°33 de Chalon-sur-Saône à Givry

Atlas des routes (C SUP PC) [Retour état des fonds](#)

| Identification et description | |
|--|---|
| Cote | C SUP PC/1 (3) |
| Intitulé / analyse | Route n° 19 de la limite de la généralité de Champagne à Cuiseaux, portion de de Navilly à Cuiseaux par Mervans et Louhans. |
| Description physique | |
| Importance matérielle | 12 feuilles, incomplet |
| Lien - téléchargement | CSUPPC1_3.pdf |
| Conditions de reproduction | |
| A partir des fichiers numériques 2 NUM 4954 et 4955, AD071_Csuppc_1_00010 à AD071_Csuppc_1_00021 (formats jpg et tif). | |
| | |
| Indexation contrôlée | |
| Nom de lieu | |
| Doubs (France ; cours d'eau) | |
| Chalon-sur-Saône (arrondissement) | |
| Louhans (arrondissement) | |

Consulter l'inventaire

