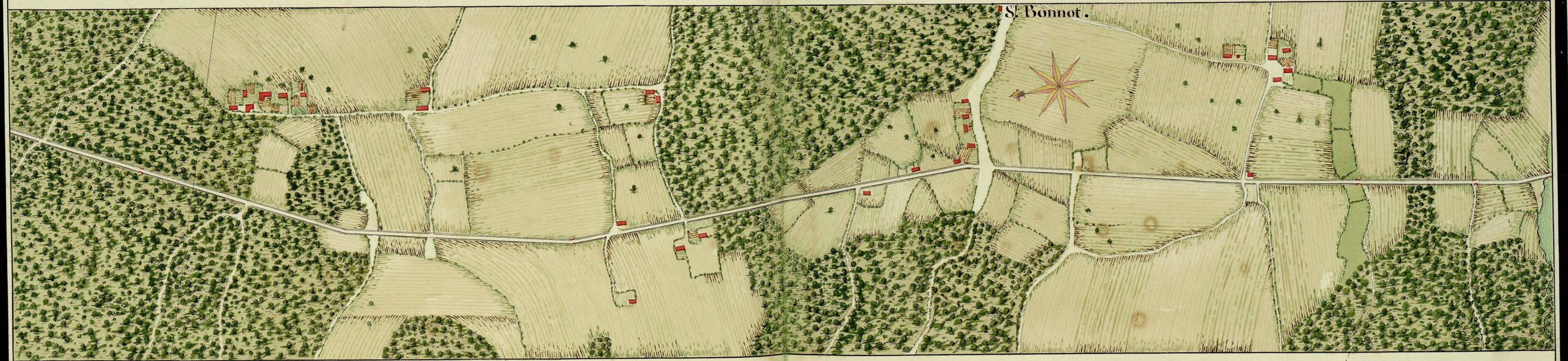
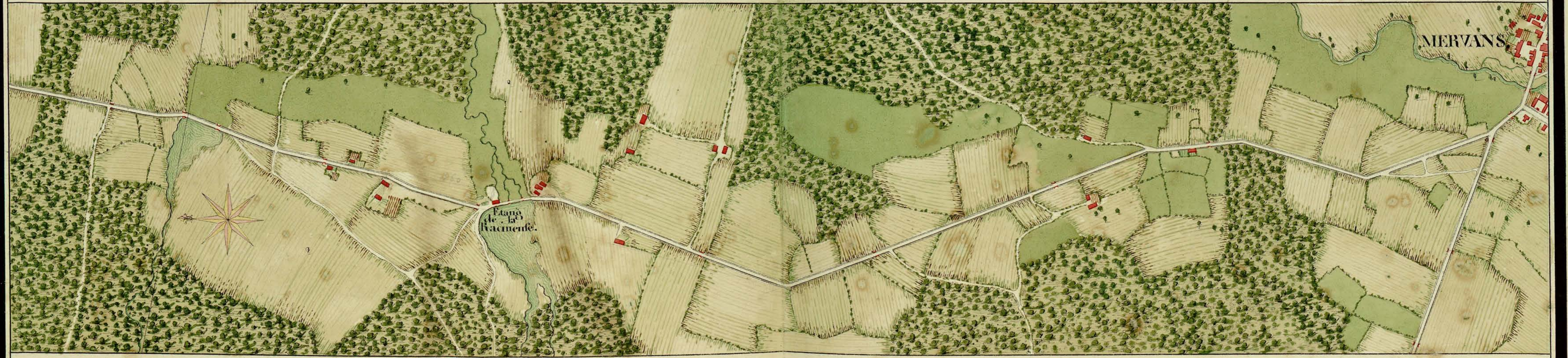


St. Bonnot.

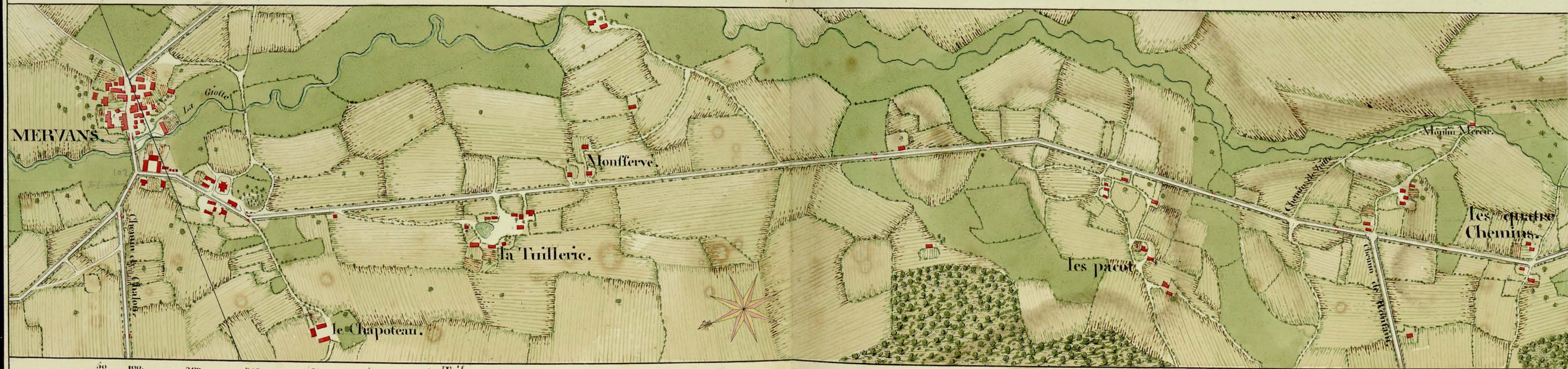


00 100 200 300 400 500 600 Toises.

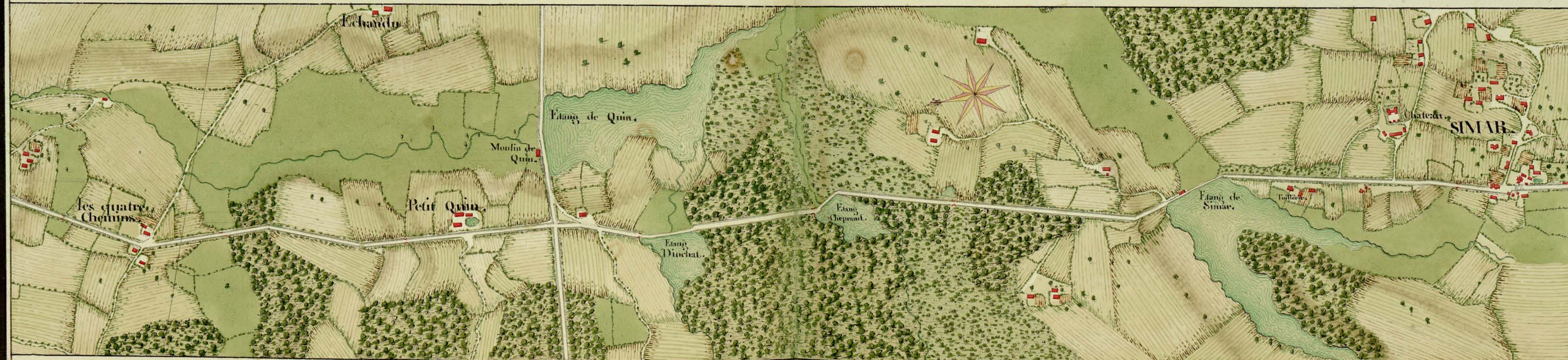





0. 100. 200. 300. 400. 500. 600. Toises.



0 100 200 300 400 500 600 Toises



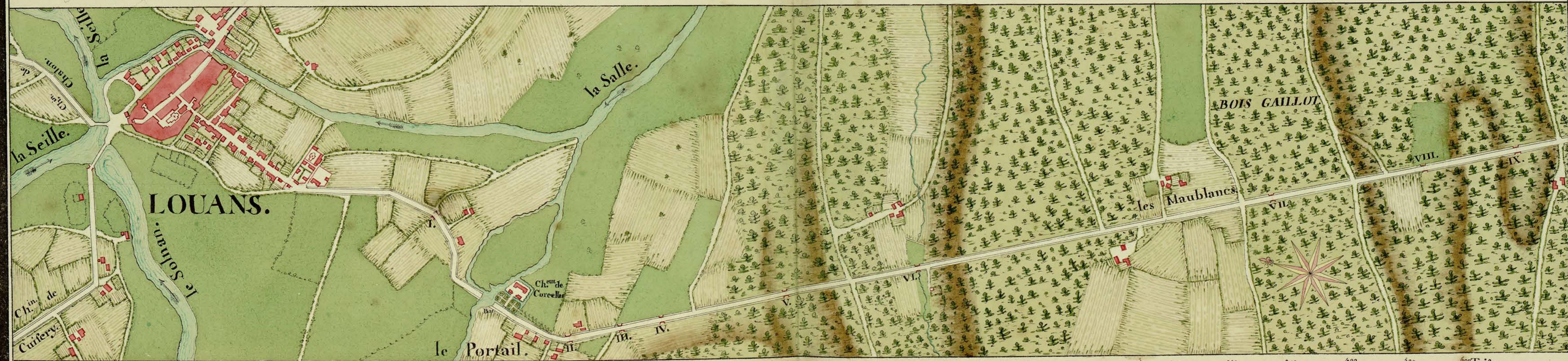
50. 100. 150. 200. 250. 300. 350. 400. 450. 500. 550. 600. Toises.



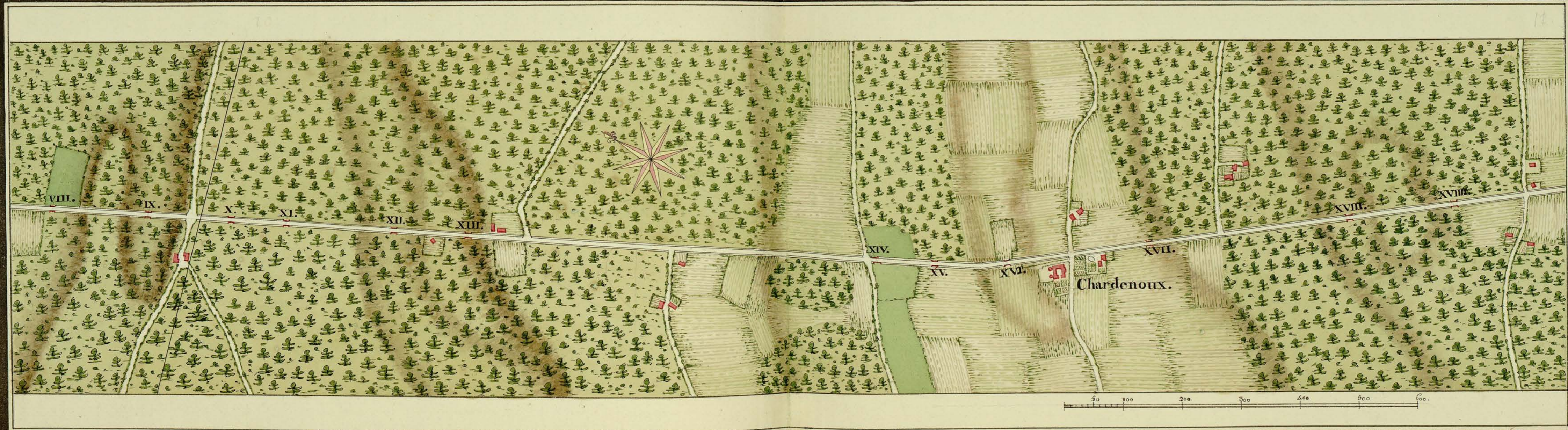
50. 100. 200. 300. 400. 500. 600 Toises.




50. 100. 200. 300. 400. 500. 600. Toises.



50 100 200 300 400 500 600 Toises.

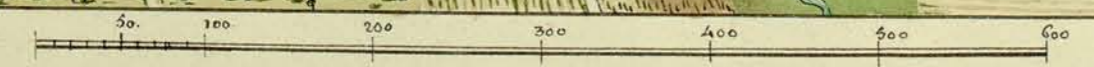


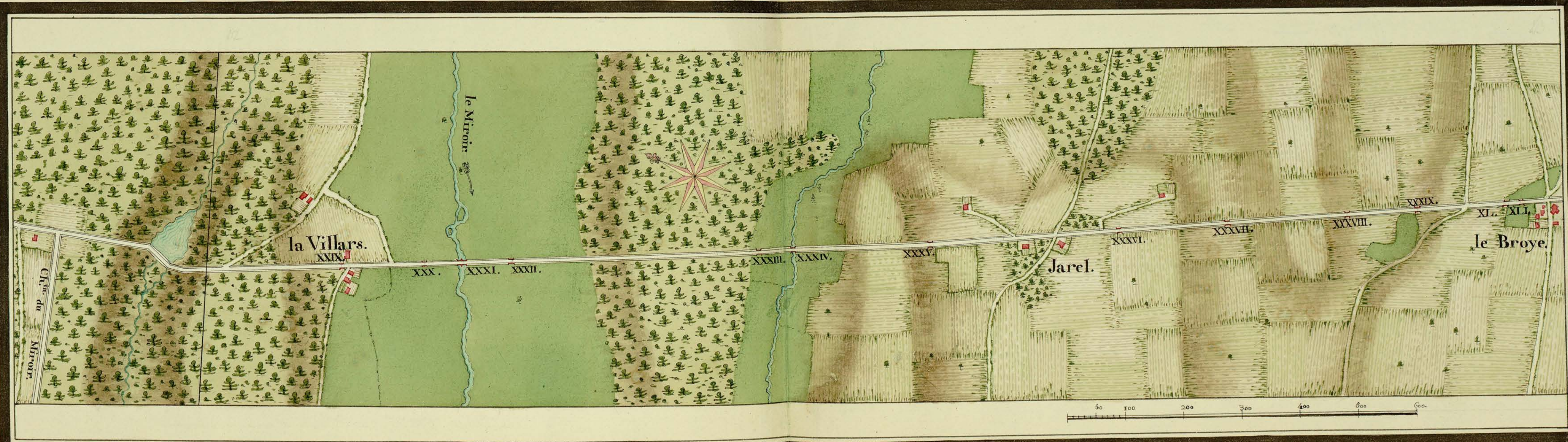


les Galans.

Etang
Bon Amour.

Ch.
du
Niroir.





Le Miroir

la Villars.
XXXIX.

Jarel.

le Broye.
XL. XLI. XLII.

XXX. XXXI. XXXII.

XXXIII. XXXIV.

XXXV.

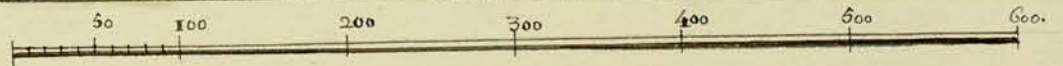
XXXVI.

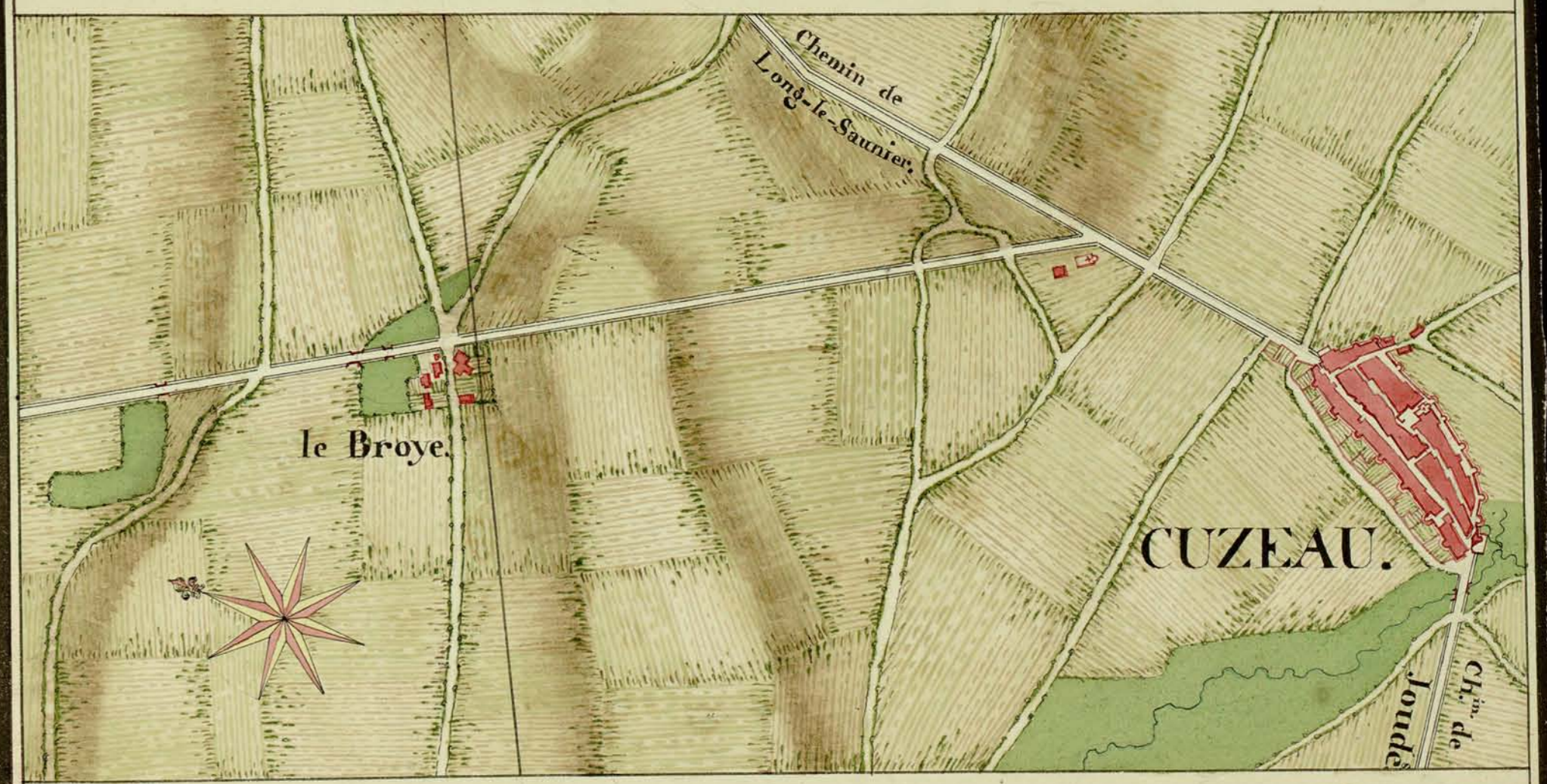
XXXVII.

XXXVIII.

XXXIX.

Ch.
du
Miroir.





Vous pouvez visualiser l'intégralité des planches disponibles en consultant l'inventaire en ligne *Atlas général des routes de la province de Bourgogne*

Chaque route est illustrée par un fichier .pdf à visualiser

- Route n°10 de Saint-Loup-de-la-Salle à Verdun
- Route n°16 de Digoïn à Marcigny par Saint-Yan
- Route n°19 de Navilly à Cuiseaux par Mervans et Louhans
- Route n°31 de Saint-Marcel à Navilly
- Route n°32 de la Franche-Comté à Frontenard, par Bellevesvre
- Route n°33 de Lessard à Saint-Germain-du-Bois et de Saint-Germain-du-Bois vers le Tartre, à la limite de la Franche-Comté
- Route n°34 de Jarcy à Tournus
- Route n°35 d'Allériot à Mervans
- Route n°37 de Cuisery au Velars, et Ouroux-sur-Saône
- Route n°38 de Mâcon à Bourbon-Lancy par Charolles et Digoïn
- Route n°41 de Sassangy à Saint-Bonnet-de-Joux, n°40 de Buxy à Givry n°33 de Chalon-sur-Saône à Givry

Atlas des routes (C SUP PC) [Retour état des fonds](#)

| Atlas des routes (C SUP PC) | |
|--|--|
| Route n° 10 de la limite de la généralité de Paris à la Brosse, à la limite de la généralité de Besançon, portion de Saint-Loup-de-la-Salle à Verdun. | Identification et description |
| Route n° 16 de la limite de la généralité de Champagne à la limite de la généralité de Lyon, portion de Digoïn à Marcigny par Saint-Yan. | Cote C SUP PC/1 (3) |
| Route n° 19 de la limite de la généralité de Champagne à Cuiseaux, portion de Navilly à Cuiseaux par Mervans et Louhans. | Titre / analyse Route n° 19 de la limite de la généralité de Champagne à Cuiseaux, portion de de Navilly à Cuiseaux par Mervans et Louhans. |
| Route n° 31 de Poulans à Saint-Marcel, portion de Saint-Marcel à Navilly. | Description physique |
| Route n° 32 de la limite de la généralité de Franche-Comté à Frontenard, par Bellevesvre et Pierre. | Importance matérielle 12 feuilles, incomplet |
| Route n° 33 de Saint-Germain-du-Bois à la limite de la généralité du Bourbonnais, portion de Lessard à Saint-Germain-du-Bois (3 feuilles), et son prolongement de Saint-Germain-du-Bois vers le T... | Lien - téléchargement CSUPPC1_3.pdf |
| Route n° 34 de la limite de la généralité de Franche-Comté à la limite de la généralité du Bourbonnais, portion de Jarcy à Tournus. | Conditions de reproduction |
| Route n° 35 de Louhans à Autun, portion allant d'Allériot à Mervans. | A partir des fichiers numériques 2 NUM 4954 et 4955, AD071_Csuppc_1_00010 à AD071_Csuppc_1_00021 (formats jpg et tif). |
| | Indexation contrôlée |
| | Nom de lieu |
| | Doubs (France ; cours d'eau) |
| | Chalon-sur-Saône (arrondissement) |
| | Louhans (arrondissement) |

Consulter l'inventaire

