

0 100 200 300 400 500 600 Toises

ARCHIVES DE DÉPARTEMENT  
PROPRIÉTÉ PUBLIQUE  
DE SAINT-ETIENNE



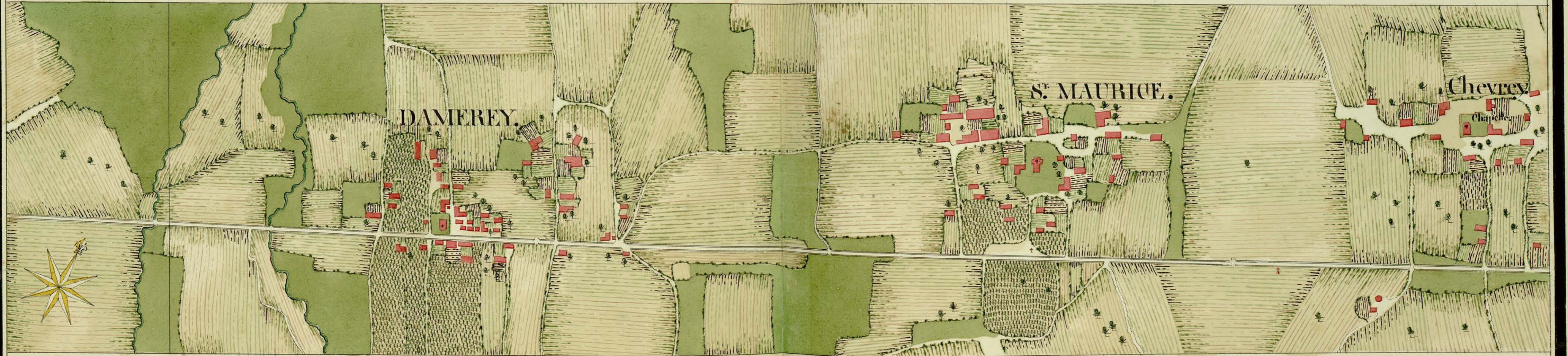
ALLERIOT.

BEY.

Chemin de Mervans

10 20 30 40 50 60 Toises

ARCHIVES DU DÉPARTEMENT  
PROPRIÉTÉ PUBLIQUE  
DE SAONE ET LOIRE



10 20 40 60 80 Toises

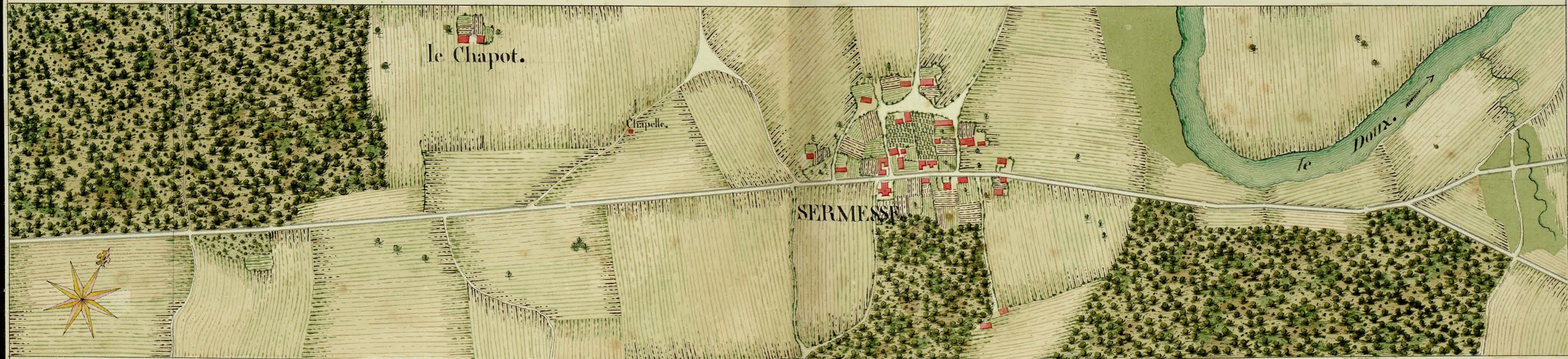
ARCHIVES DE DÉPARTEMENT  
 PROPRIÉTÉ PUBLIQUE  
 DE SAOÛL ET VALENTIGNEY



0 20 40 60 80 100  
toises.


ARCHIVES DU DÉPARTEMENT  
PROPRIÉTÉ PUBLIQUE

Chezeau. ha.



ARCHIVES DE LA SEINE  
 PROPRIÉTÉ PUBLIQUE  
 DE SAONNE ET LOIRE

5



PONTOUX.

NAVILLY.

Chemin

de

Pierre.

Ruisseau  
de  
Goyotte

10. 20. 30. 40. 50. 6 Toises.


ARCHIVES DE LA PREFECTURE  
PROPRIÉTÉ PUBLIQUE  
DE SAINT-DENIS

Vous pouvez visualiser l'intégralité des planches disponibles en consultant l'inventaire en ligne *Atlas général des routes de la province de Bourgogne*

Chaque route est illustrée par un fichier .pdf à visualiser

- Route n°10 de Saint-Loup-de-la-Salle à Verdun
- Route n°16 de Digoïn à Marcigny par Saint-Yan
- Route n°19 de Navilly à Cuiseaux par Mervans et Louhans
- Route n°31 de Saint-Marcel à Navilly
- Route n°32 de la Franche-Comté à Frontenard, par Bellevesvre
- Route n°33 de Lessard à Saint-Germain-du-Bois et de Saint-Germain-du-Bois vers le Tartre, à la limite de la Franche-Comté
- Route n°34 de Jony à Tournus
- Route n°35 d'Allériot à Mervans
- Route n°37 de Cuisery au Velars, et Ouroux-sur-Saône
- Route n°38 de Mâcon à Bourbon-Lancy par Charolles et Digoïn
- Route n°41 de Sassangy à Saint-Bonnet-de-Joux, n°40 de Buxy à Givry n°33 de Chalon-sur-Saône à Givry

**Atlas des routes (C SUP PC)** [Retour état des fonds](#)

| Identification et description  |   |
|--|---|
| Cote   | C SUP PC/1 (3)  |
| Intitulé / analyse   | Route n° 19 de la limite de la généralité de Champagne à Cuiseaux, portion de de Navilly à Cuiseaux par Mervans et Louhans. |
| Description physique   |   |
| Importance matérielle  | 12 feuilles, incomplet  |
| Lien - téléchargement  | <a href="#">CSUPPC1_3.pdf</a>   |
| Conditions de reproduction   |   |
| A partir des fichiers numériques 2 NUM 4954 et 4955, AD071_Csuppc_1_00010 à AD071_Csuppc_1_00021 (formats jpg et tif). |   |
|                                     |   |
| Indexation contrôlée   |   |
| <b>Nom de lieu</b>   |   |
| Doubs (France ; cours d'eau)   |   |
| Chalon-sur-Saône (arrondissement)  |   |
| Louhans (arrondissement)   |   |

Consulter l'inventaire

