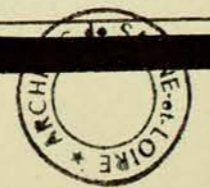
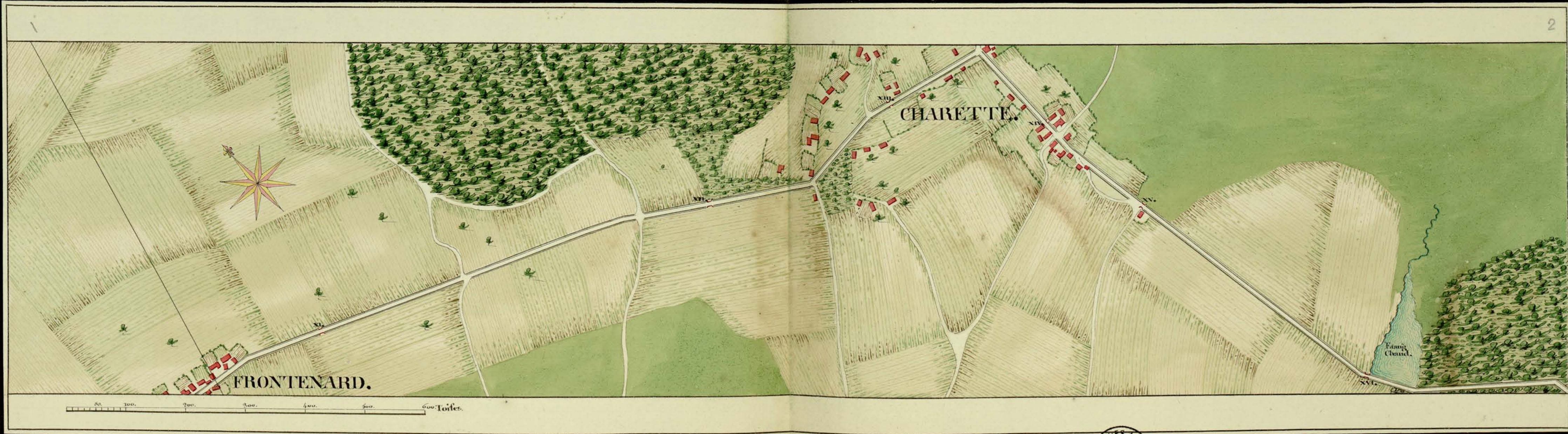


0 100 200 300 400 500 600 Toises



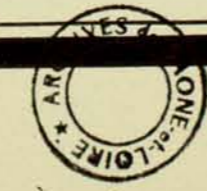


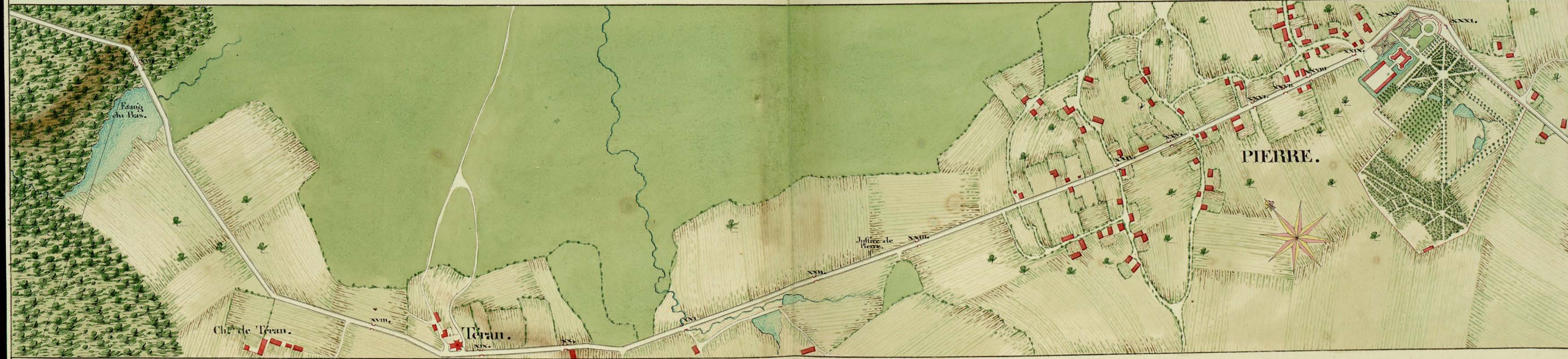
FRONTENARD.

CHARETTE.

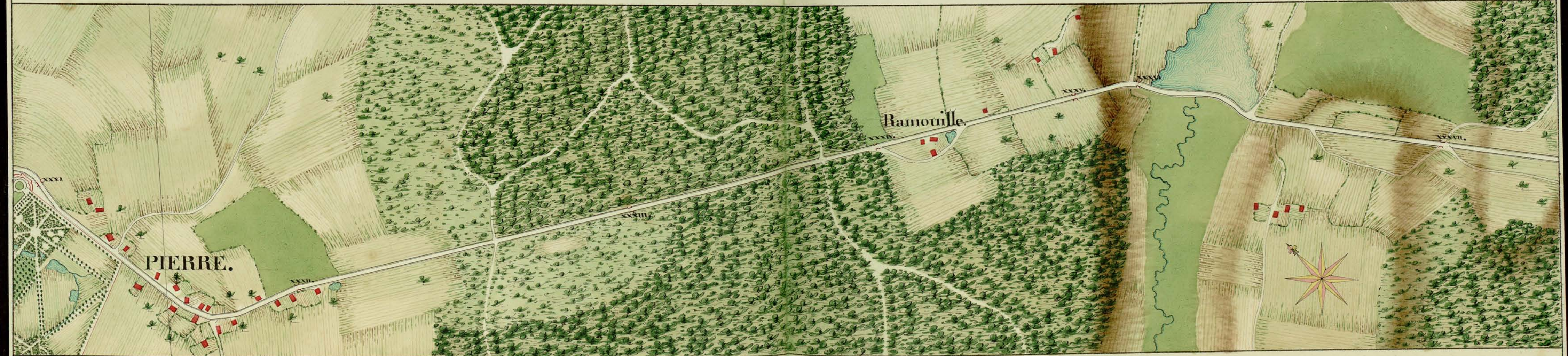
Etang Chaud.

50 100 200 300 400 500 600 Toises.

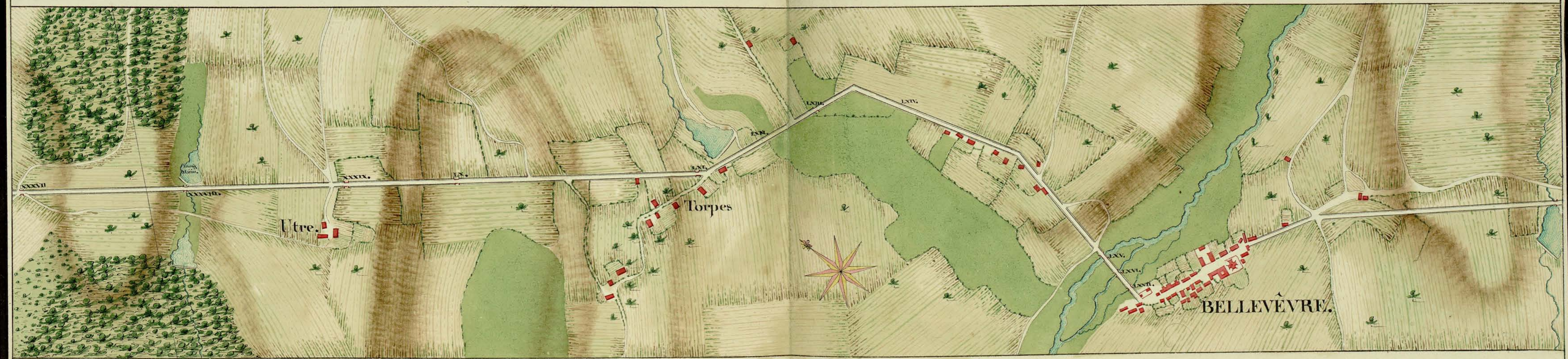




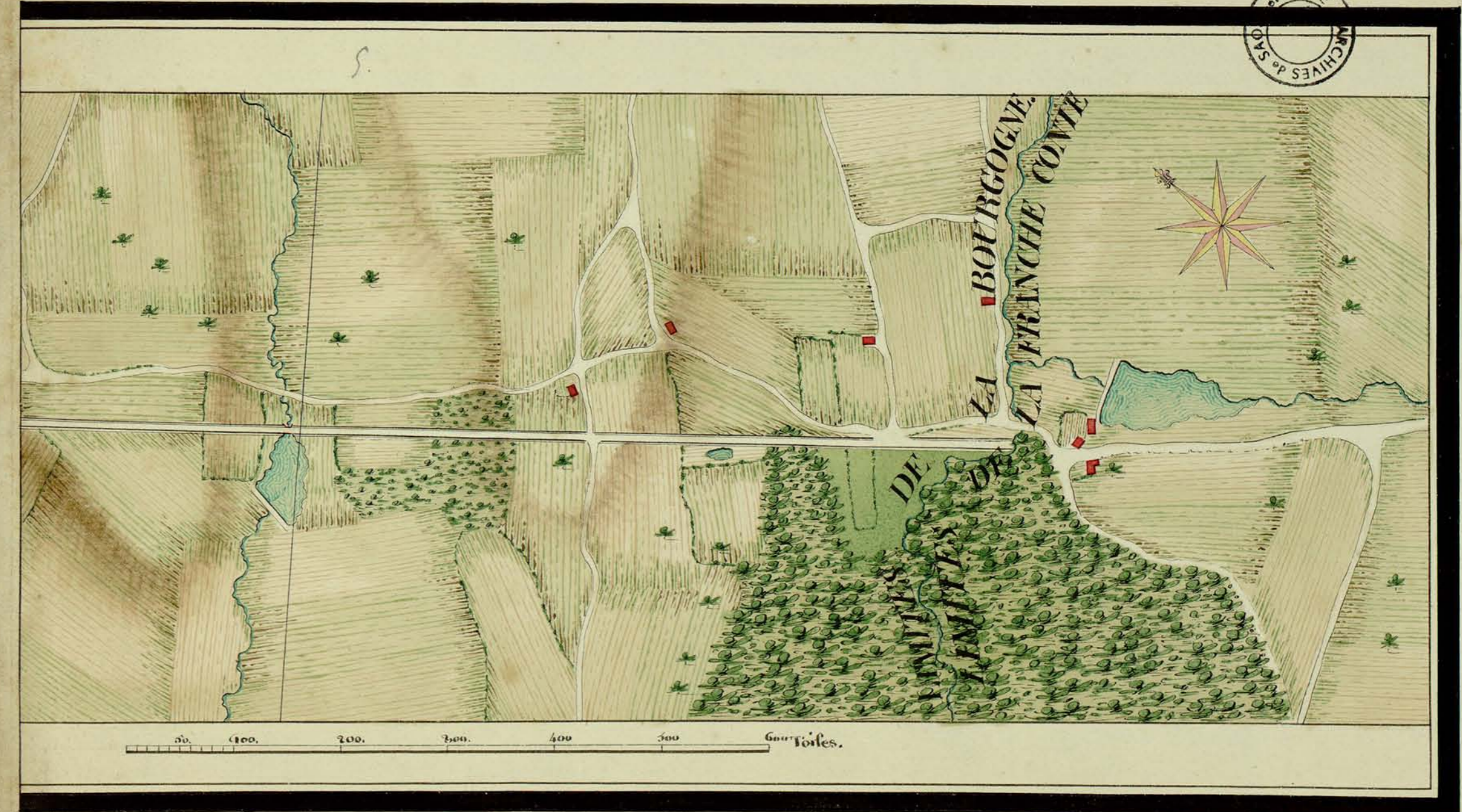
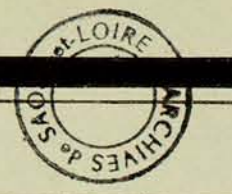
0 100 200 300 400 500 600 Toises.



50. 100. 200. 300. 400. 500. 600. Toises.



0 100 200 300 400 500 600 Toises.



Vous pouvez visualiser l'intégralité des planches disponibles en consultant l'inventaire en ligne *Atlas général des routes de la province de Bourgogne*

Chaque route est illustrée par un fichier .pdf à visualiser

- Route n°10 de Saint-Loup-de-la-Salle à Verdun
- Route n°16 de Digoïn à Marcigny par Saint-Yan
- Route n°19 de Navilly à Cuiseaux par Mervans et Louhans
- Route n°31 de Saint-Marcel à Navilly
- Route n°32 de la Franche-Comté à Frontenard, par Bellevesvre
- Route n°33 de Lessard à Saint-Germain-du-Bois et de Saint-Germain-du-Bois vers le Tartre, à la limite de la Franche-Comté
- Route n°34 de Jony à Tournus
- Route n°35 d'Allériot à Mervans
- Route n°37 de Cuisery au Velars, et Ouroux-sur-Saône
- Route n°38 de Mâcon à Bourbon-Lancy par Charolles et Digoïn
- Route n°41 de Sassangy à Saint-Bonnet-de-Joux, n°40 de Buxy à Givry n°33 de Chalon-sur-Saône à Givry

Atlas des routes (C SUP PC) [Retour état des fonds](#)

Atlas des routes (C SUP PC)	
Route n° 10 de la limite de la généralité de Paris à la Brosse, à la limite de la généralité de Besançon, portion de Saint-Loup-de-la-Salle à Verdun.	Identification et description
Route n° 16 de la limite de la généralité de Champagne à la limite de la généralité de Lyon, portion de Digoïn à Marcigny par Saint-Yan.	Cote C SUP PC/1 (3)
Route n° 19 de la limite de la généralité de Champagne à Cuiseaux, portion de Navilly à Cuiseaux par Mervans et Louhans.	Titre / analyse Route n° 19 de la limite de la généralité de Champagne à Cuiseaux, portion de de Navilly à Cuiseaux par Mervans et Louhans.
Route n° 31 de Poulans à Saint-Marcel, portion de Saint-Marcel à Navilly.	Description physique
Route n° 32 de la limite de la généralité de Franche-Comté à Frontenard, par Bellevesvre et Pierre.	Importance matérielle 12 feuilles, incomplet
Route n° 33 de Saint-Germain-du-Bois à la limite de la généralité du Bourbonnais, portion de Lessard à Saint-Germain-du-Bois (3 feuilles), et son prolongement de Saint-Germain-du-Bois vers le T...	Lien - téléchargement CSUPPC1_3.pdf
Route n° 34 de la limite de la généralité de Franche-Comté à la limite de la généralité du Bourbonnais, portion de Jony à Tournus.	Conditions de reproduction
Route n° 35 de Louhans à Autun, portion allant d'Allériot à Mervans.	A partir des fichiers numériques 2 NUM 4954 et 4955, AD071_Csuppc_1_00010 à AD071_Csuppc_1_00021 (formats jpg et tif).
	Indexation contrôlée
	Nom de lieu
	Doubs (France ; cours d'eau)
	Chalon-sur-Saône (arrondissement)
	Louhans (arrondissement)

Consulter l'inventaire

