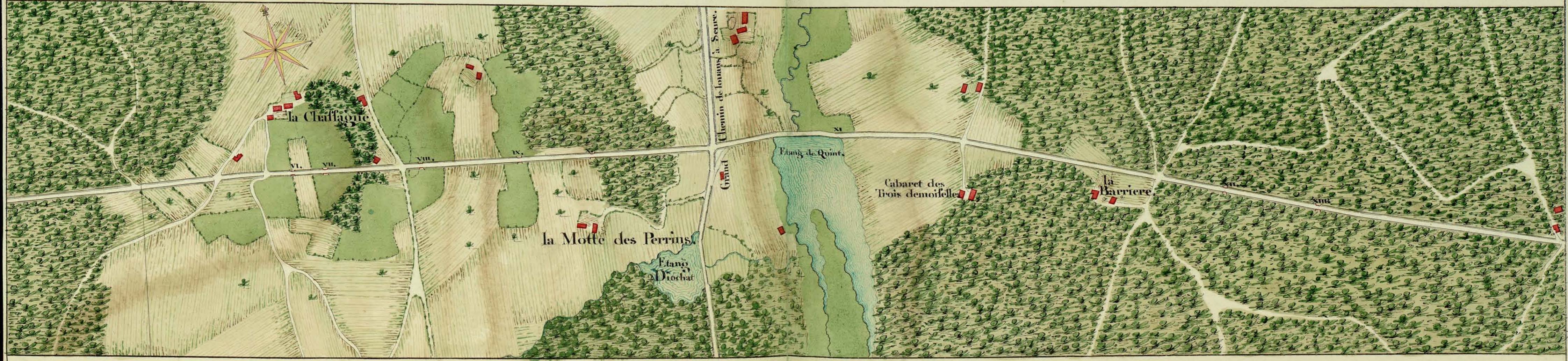


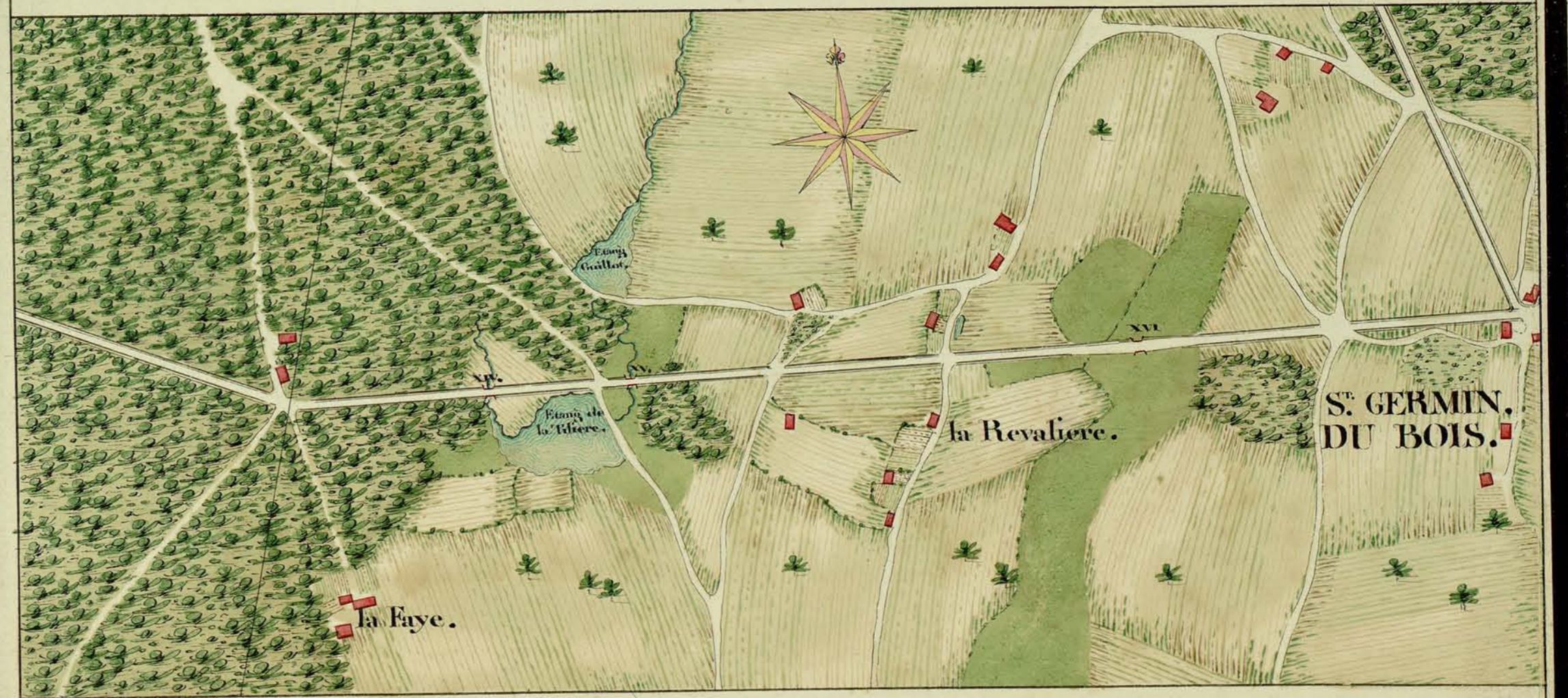
50. 100. 200. 300. 400. 500. 600 Toises.



50. 100. 200. 300. 400. 500. 600. Toises.

2

3



100 200 300 400 500 Toises.

Chemin de Chalons a St Germain du Bois par St Martin et Mervans.

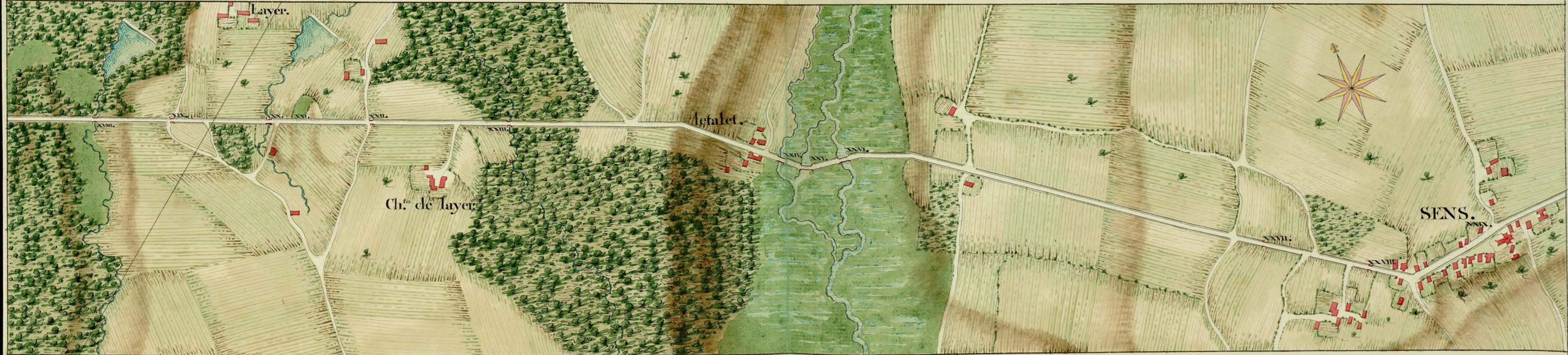
3

4

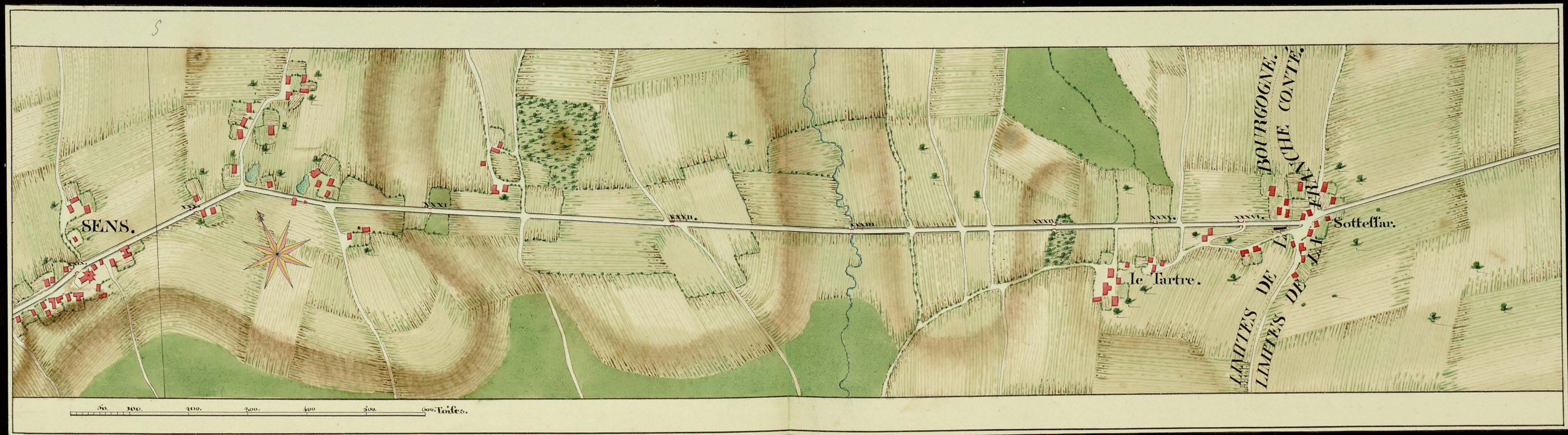


S^T GERMAIN. DU BOIS.

50. 100. 200. 300. 400. 500. 600. Toises.



50. 100. 150. 200. 250. 300. 350. 400. 450. 500. 600. Toises.



0. 100. 200. 300. 400. 500. 600. Toises.

Vous pouvez visualiser l'intégralité des planches disponibles en consultant l'inventaire en ligne *Atlas général des routes de la province de Bourgogne*

Chaque route est illustrée par un fichier .pdf à visualiser

- Route n°10 de Saint-Loup-de-la-Salle à Verdun
- Route n°16 de Digoïn à Marcigny par Saint-Yan
- Route n°19 de Navilly à Cuiseaux par Mervans et Louhans
- Route n°31 de Saint-Marcel à Navilly
- Route n°32 de la Franche-Comté à Frontenard, par Bellevesvre
- Route n°33 de Lessard à Saint-Germain-du-Bois et de Saint-Germain-du-Bois vers le Tartre, à la limite de la Franche-Comté
- Route n°34 de Jony à Tournus
- Route n°35 d'Allériot à Mervans
- Route n°37 de Cuisery au Velars, et Ouroux-sur-Saône
- Route n°38 de Mâcon à Bourbon-Lancy par Charolles et Digoïn
- Route n°41 de Sassangy à Saint-Bonnet-de-Joux, n°40 de Buxy à Givry n°33 de Chalon-sur-Saône à Givry

Atlas des routes (C SUP PC) [Retour état des fonds](#)

| Atlas des routes (C SUP PC) | |
|--|--|
| Route n° 10 de la limite de la généralité de Paris à la Brosse, à la limite de la généralité de Besançon, portion de Saint-Loup-de-la-Salle à Verdun. | Identification et description |
| Route n° 16 de la limite de la généralité de Champagne à la limite de la généralité de Lyon, portion de Digoïn à Marcigny par Saint-Yan. | Cote C SUP PC/1 (3) |
| Route n° 19 de la limite de la généralité de Champagne à Cuiseaux, portion de Navilly à Cuiseaux par Mervans et Louhans. | Titre / analyse Route n° 19 de la limite de la généralité de Champagne à Cuiseaux, portion de de Navilly à Cuiseaux par Mervans et Louhans. |
| Route n° 31 de Poulans à Saint-Marcel, portion de Saint-Marcel à Navilly. | Description physique |
| Route n° 32 de la limite de la généralité de Franche-Comté à Frontenard, par Bellevesvre et Pierre. | Importance matérielle 12 feuilles, incomplet |
| Route n° 33 de Saint-Germain-du-Bois à la limite de la généralité du Bourbonnais, portion de Lessard à Saint-Germain-du-Bois (3 feuilles), et son prolongement de Saint-Germain-du-Bois vers le T... | Lien - téléchargement CSUPPC1_3.pdf |
| Route n° 34 de la limite de la généralité de Franche-Comté à la limite de la généralité du Bourbonnais, portion de Jony à Tournus. | Conditions de reproduction |
| Route n° 35 de Louhans à Autun, portion allant d'Allériot à Mervans. | A partir des fichiers numériques 2 NUM 4954 et 4955, AD071_Csuppc_1_00010 à AD071_Csuppc_1_00021 (formats jpg et tif). |
| | Indexation contrôlée |
| | Nom de lieu |
| | Doubs (France ; cours d'eau) |
| | Chalon-sur-Saône (arrondissement) |
| | Louhans (arrondissement) |

Consulter l'inventaire

