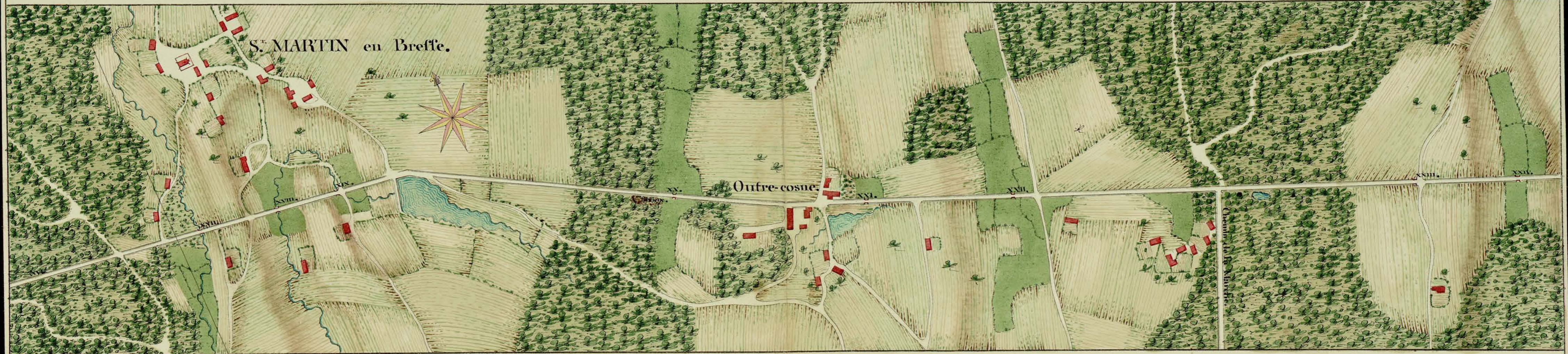


0 100 200 300 400 500 600 Toises.



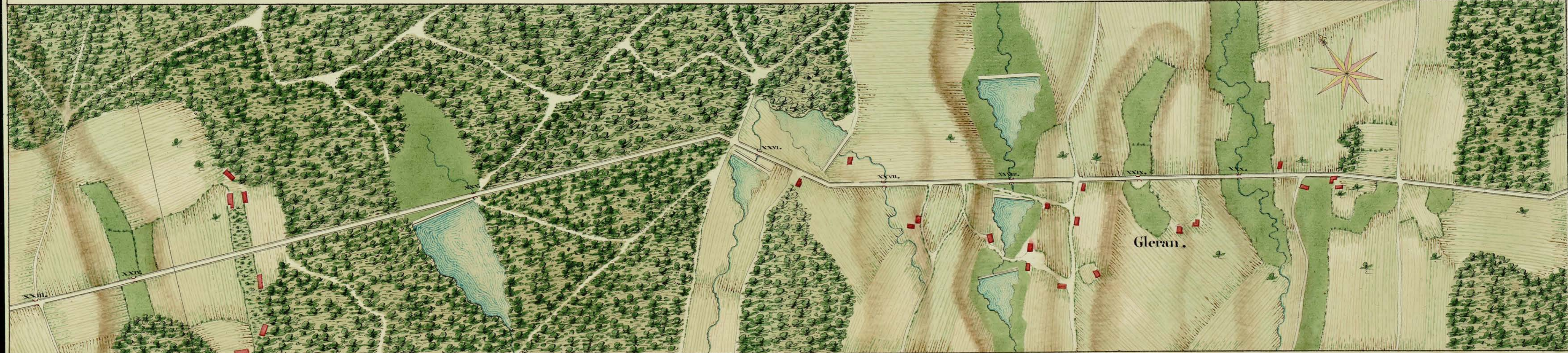
50 100 200 300 400 500 600 Toises.



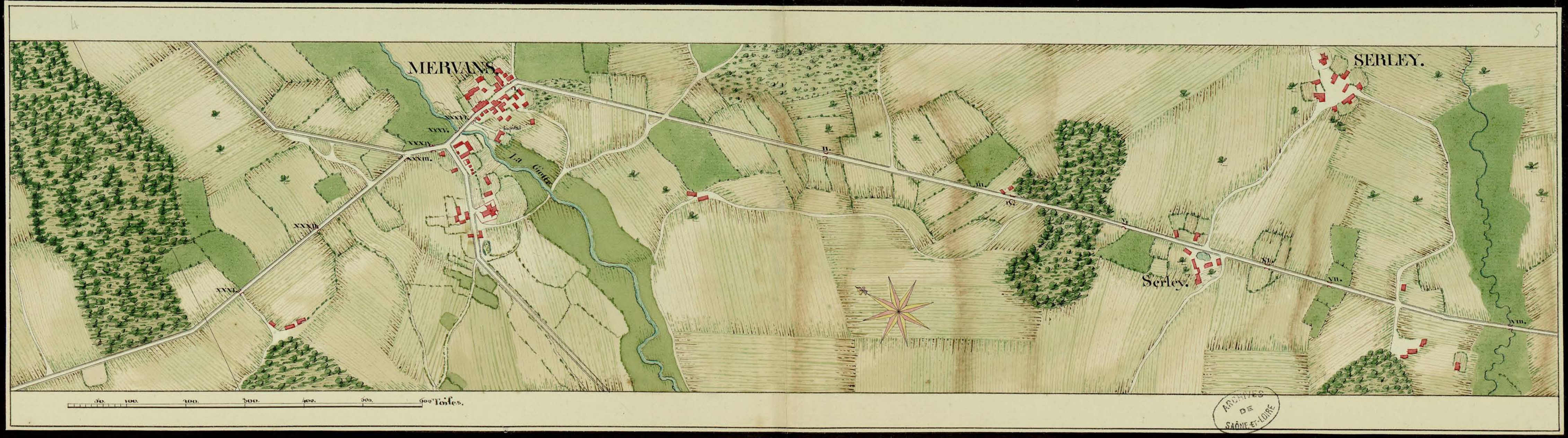
0 100 200 300 400 500 600 Toises.

ARCHIVES
DE
SAÔNE-ET-LOIRE

ARCHIVES
DE
SAÔNE-ET-LOIRE



0 100 200 300 400 500 600 Toises.



00. 100. 200. 300. 400. 500. 600 Toises.

ARCHIVES
DE
SAÔNE-ET-LOIRE

ARCHIVES
DE
SAÔNE-ET-LOIRE

Vous pouvez visualiser l'intégralité des planches disponibles en consultant l'inventaire en ligne *Atlas général des routes de la province de Bourgogne*

Chaque route est illustrée par un fichier .pdf à visualiser

- Route n°10 de Saint-Loup-de-la-Salle à Verdun
- Route n°16 de Digoïn à Marcigny par Saint-Yan
- Route n°19 de Navilly à Cuiseaux par Mervans et Louhans
- Route n°31 de Saint-Marcel à Navilly
- Route n°32 de la Franche-Comté à Frontenard, par Bellevesvre
- Route n°33 de Lessard à Saint-Germain-du-Bois et de Saint-Germain-du-Bois vers le Tartre, à la limite de la Franche-Comté
- Route n°34 de Jony à Tournus
- Route n°35 d'Allériot à Mervans
- Route n°37 de Cuisery au Velars, et Ouroux-sur-Saône
- Route n°38 de Mâcon à Bourbon-Lancy par Charolles et Digoïn
- Route n°41 de Sassangy à Saint-Bonnet-de-Joux, n°40 de Buxy à Givry n°33 de Chalon-sur-Saône à Givry

Atlas des routes (C SUP PC) [Retour état des fonds](#)

Identification et description	
Cote	C SUP PC/1 (3)
Titre / analyse	Route n° 19 de la limite de la généralité de Champagne à Cuiseaux, portion de de Navilly à Cuiseaux par Mervans et Louhans.
Description physique	
Importance matérielle	12 feuilles, incomplet
Lien - téléchargement	CSUPPC1_3.pdf
Conditions de reproduction	
A partir des fichiers numériques 2 NUM 4954 et 4955, AD071_Csuppc_1_00010 à AD071_Csuppc_1_00021 (formats jpg et tif).	
Indexation contrôlée	
Nom de lieu	
Doubs (France ; cours d'eau)	
Chalon-sur-Saône (arrondissement)	
Louhans (arrondissement)	

Consulter l'inventaire

