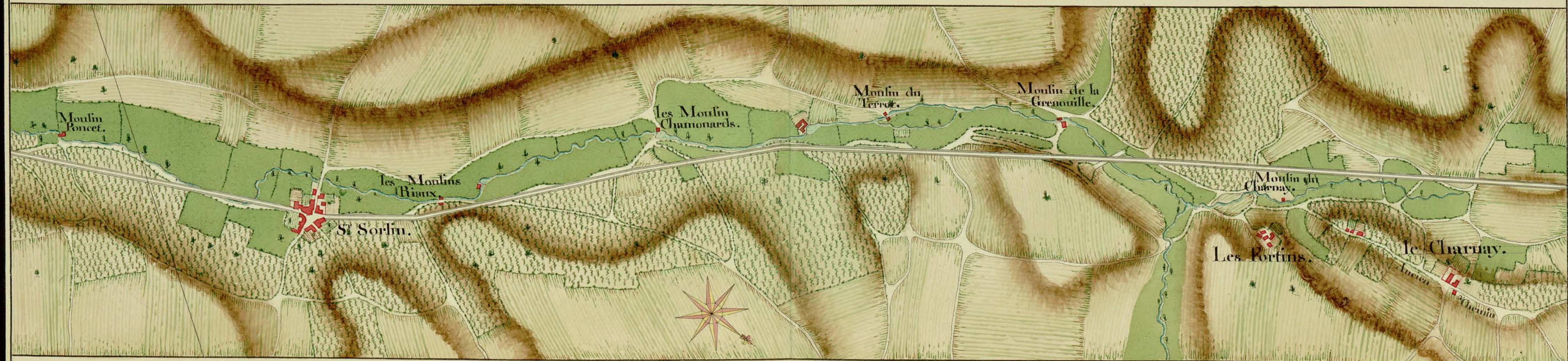


50 100 200 300 400 500 600 Toises



0 100 200 300 400 500 600 Toises.



50. 100. 200. 300. 400. 500. 600 Toises.



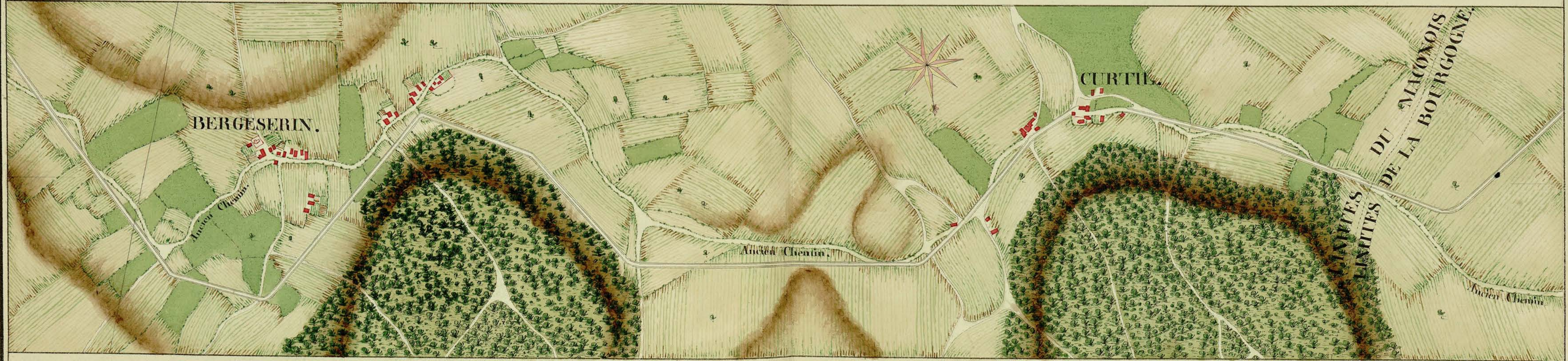
0 100 200 300 400 500 600 Toises.

4

3



50. 100. 150. 200. 250. 300. 350. 400. 450. 500. 550. 600. Toises.



50 100 200 300 400 500 600 Toises.

Sevignion Vi. 1050

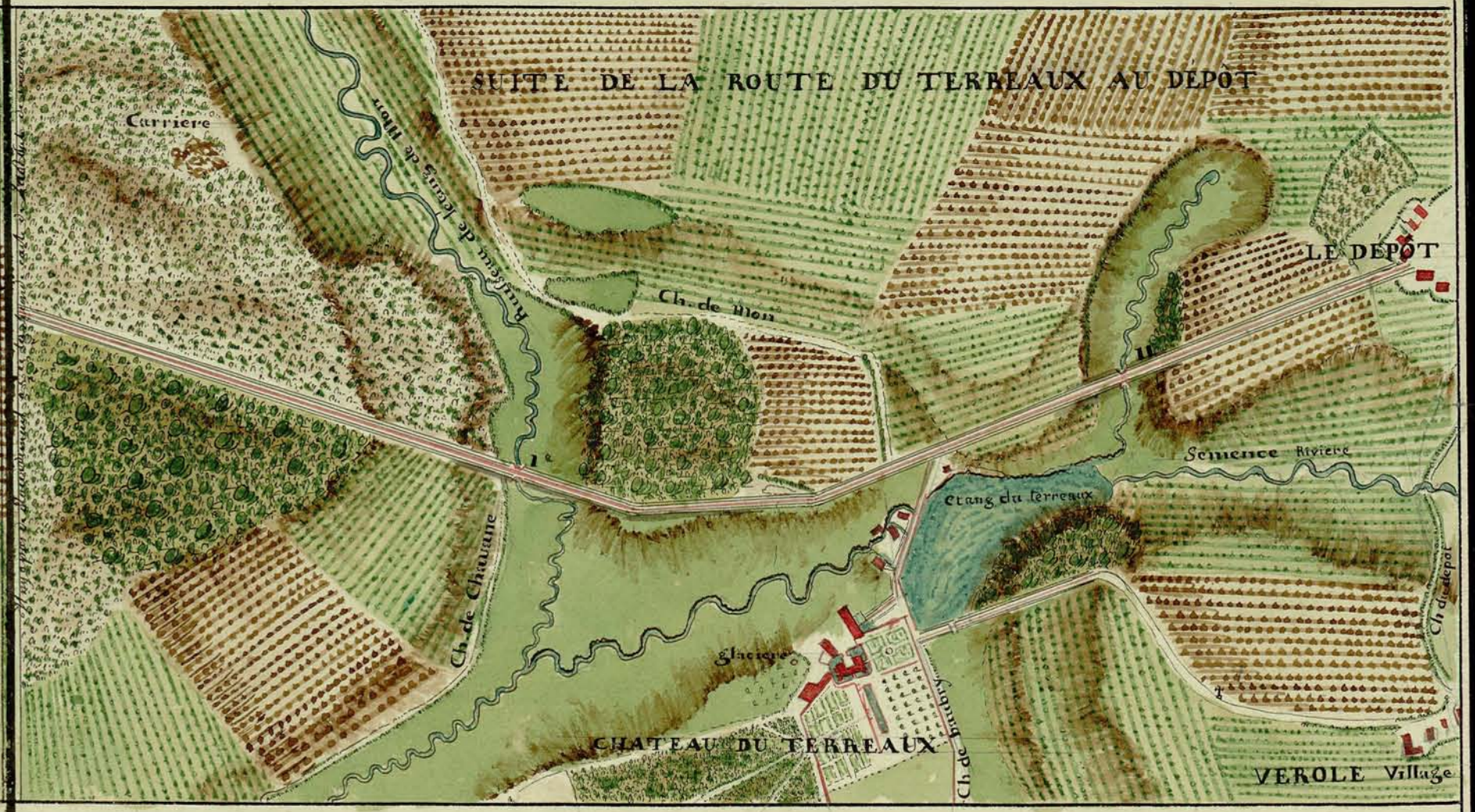


DU DUCHE DE BOURGOGNE
DU COMTE DE NIVON

Trivi Vi. 150

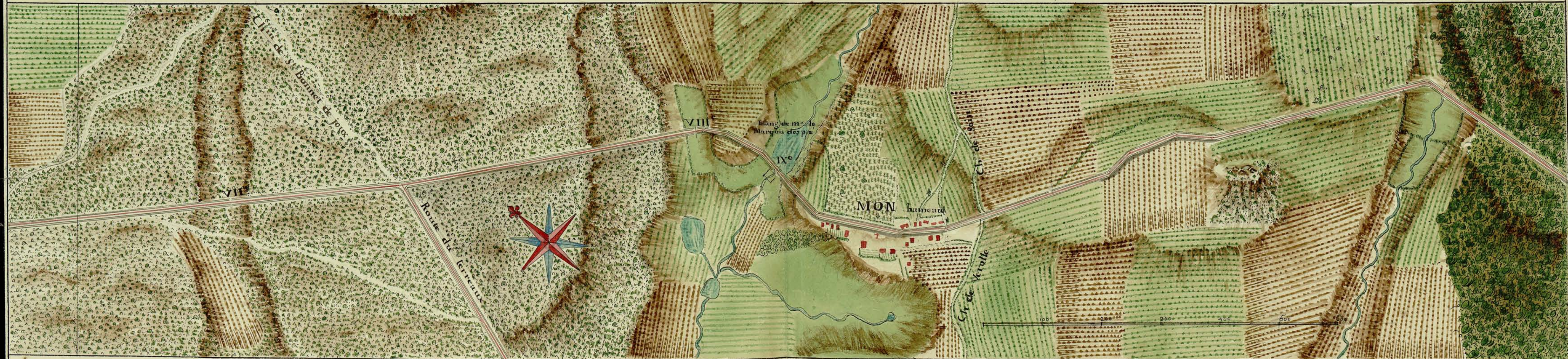
9

SUITE DE LA ROUTE DU TERREAUX AU DEPOT



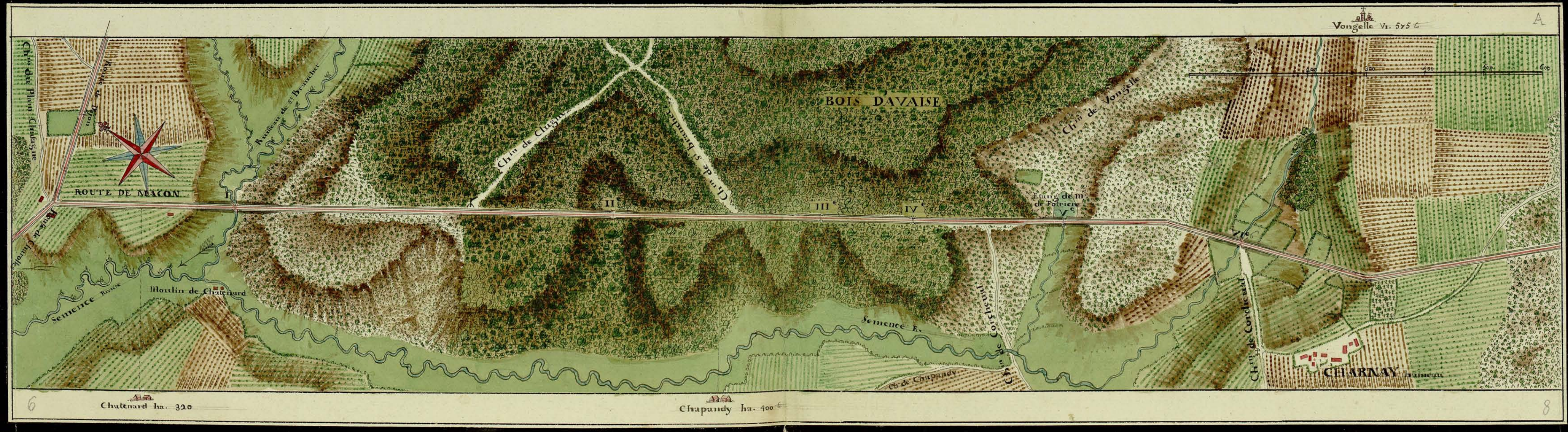
A

Scin VI. 975



8

7



Vongelle Vi. 575 6

A

Chemin de Ploum Charnay-le-Mont



ROUTE DE MAÇON

Ruisseau de St. Brice

Chemin de Clugny

Chemin de St. Brice

BOIS DAVAISE

Chemin de Vongelle

Étang de M. de Fournier

Moulin de Charnay

Semence Rivière

Semence R.

Chemin de St. Brice

Chemin de Cordouan

CHARNAY hameau

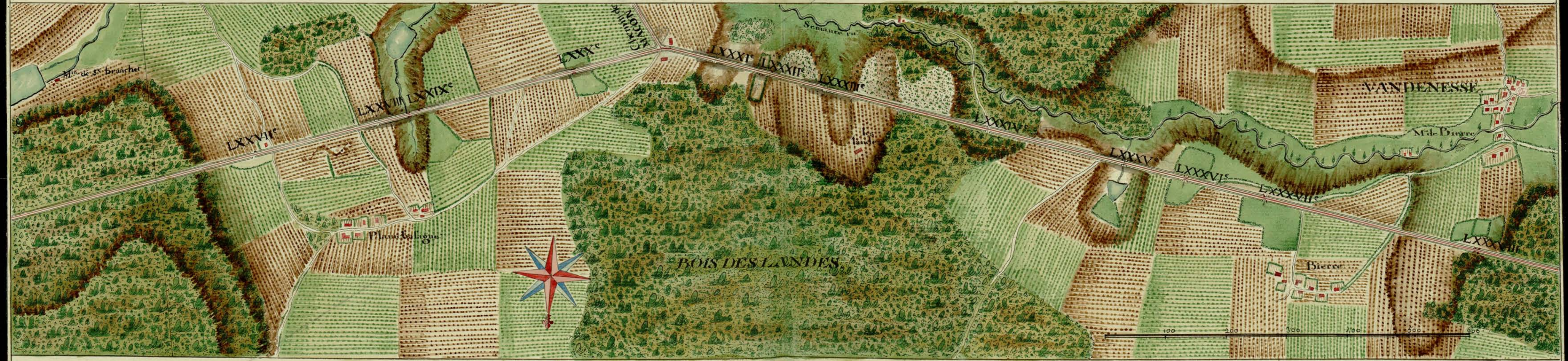
6

Charnay ha. 320

Chapandy ha. 400 6

8

S^t Branchet ha.^{ue}
600 to.



Point de St. Branchet

Point N° 97

9

BOIS DES LANDES

VANDENESSE

M. de Dourre

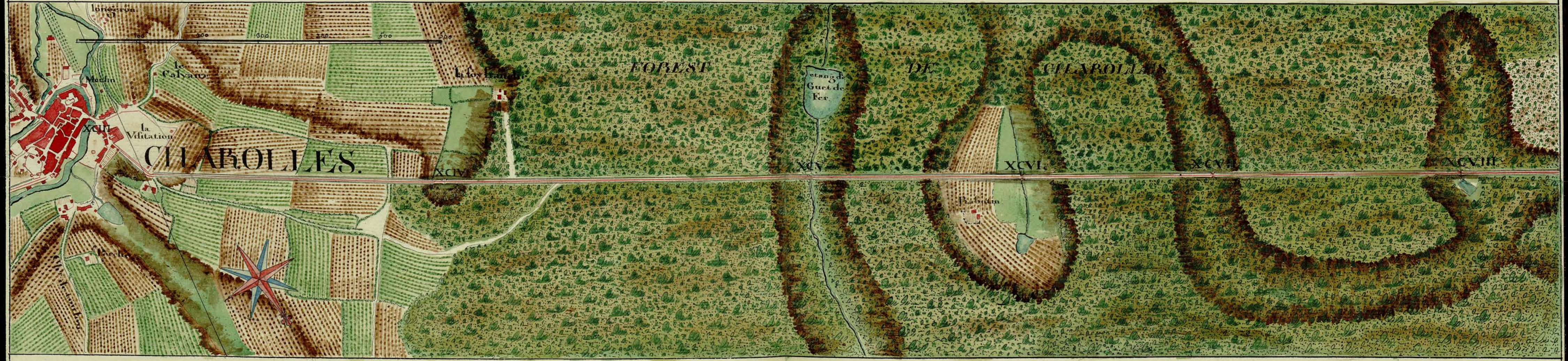
Bieree

Plan de la Ligue

100 200 300 400 500 600



S^t Simphorien les Charolles.



1000 500 500 500 500

l'enceinte

Martin

le Calvaire

la Visitation

CHAROLLES.

la Chapelle

FOREST

DE

CHAROLLES

étang de Guet de Fer

XCIII

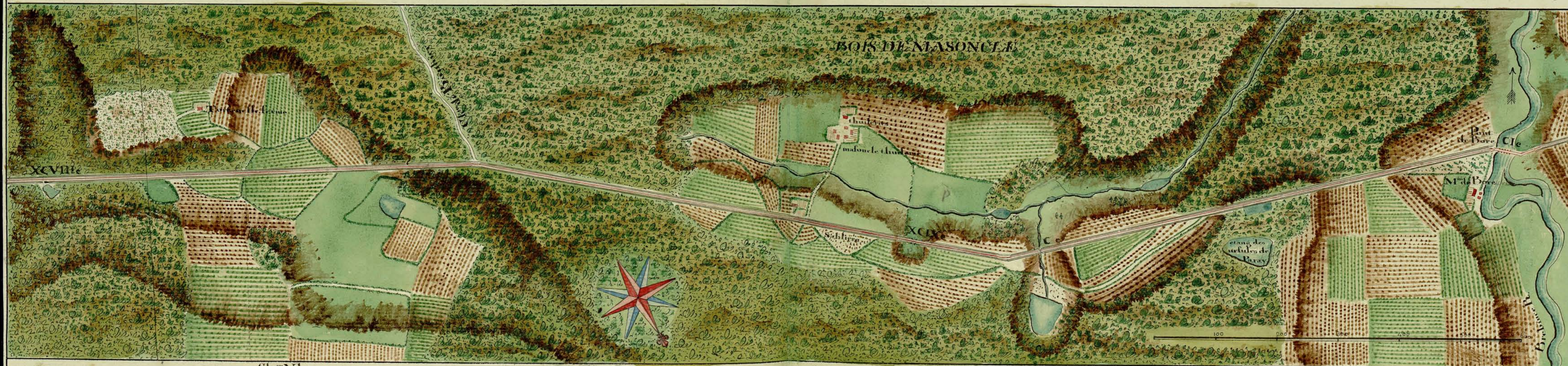
XCV

XCVI

XCVII

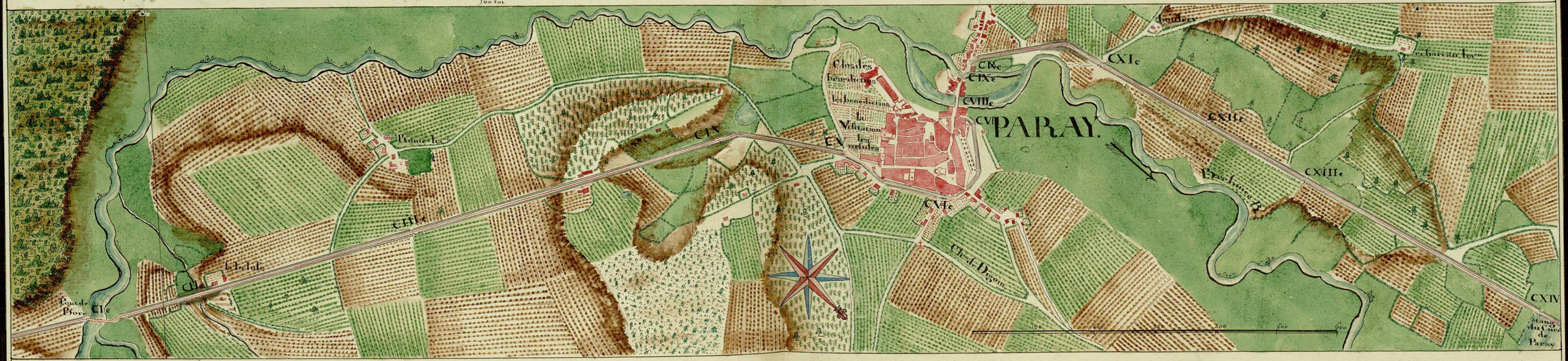
XCVII





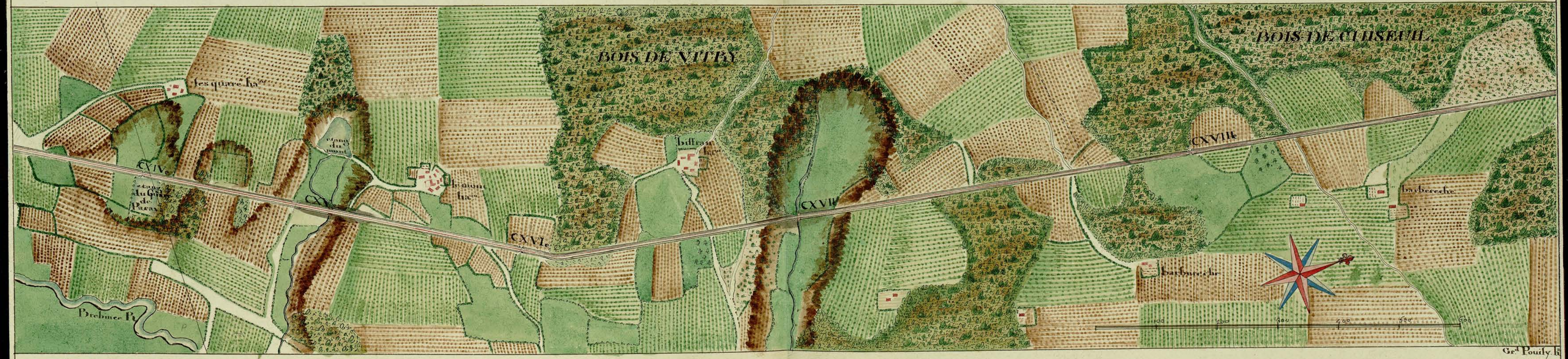
Ch^{te} Vilain
567

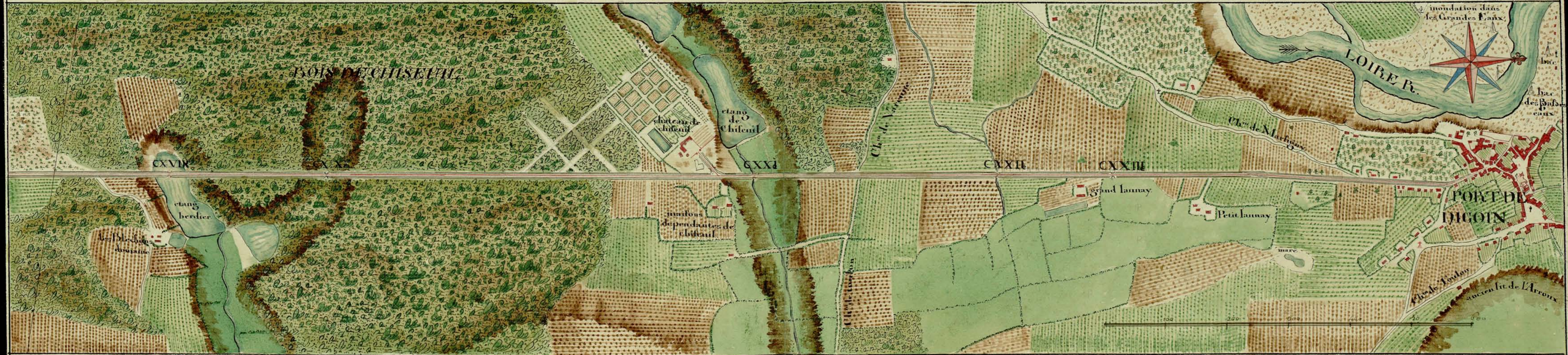
Guichard ferme.
500 tois.

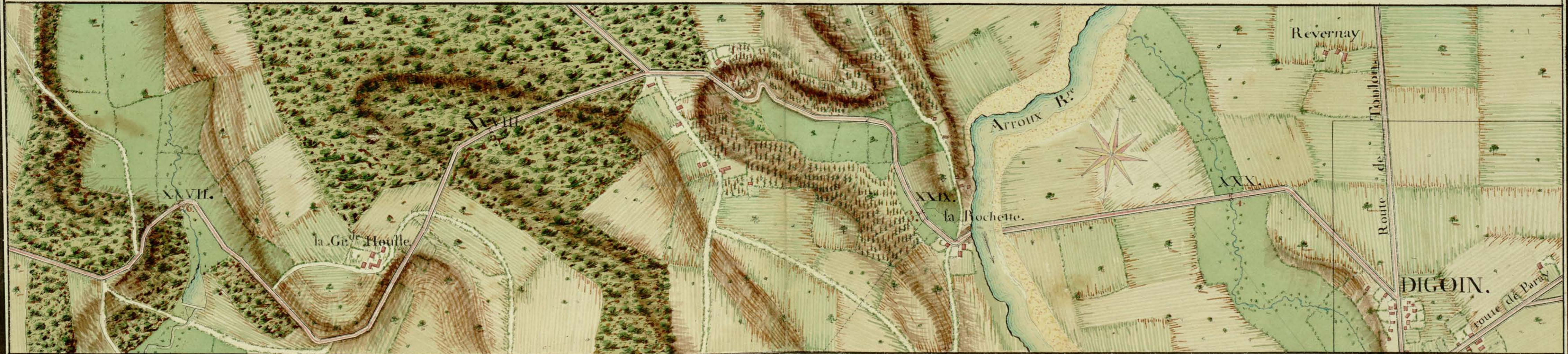


Seul ha.
4 to. 10.

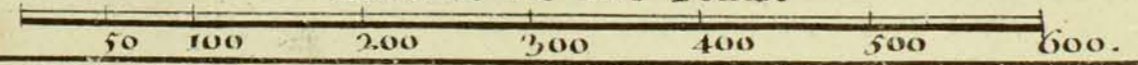
Stans
du Cote
de
Paray





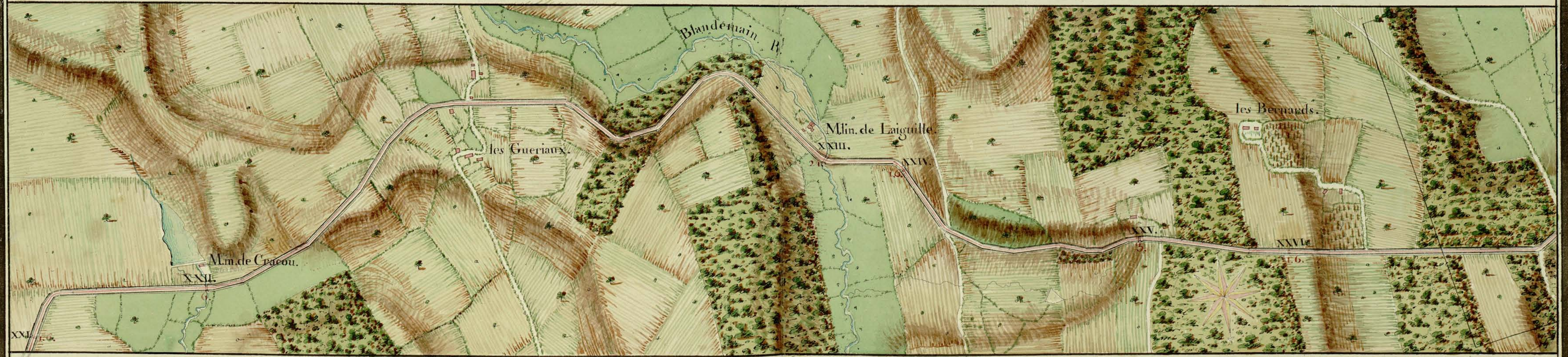


Echelle de 600 Toises.



La Motte ^{380.} S^t. Jean. B.^{rg}

91



Blandemain R.


les Gueriaux.

M.m. de Laiguille.
XXIII.

les Bernards.

M.m. de Craou.
XXII.

Echelle de 600 Toises.

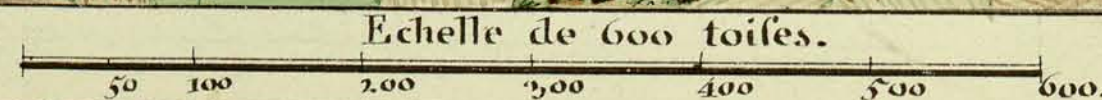


81

71



08



Jarfaillon. Ch.

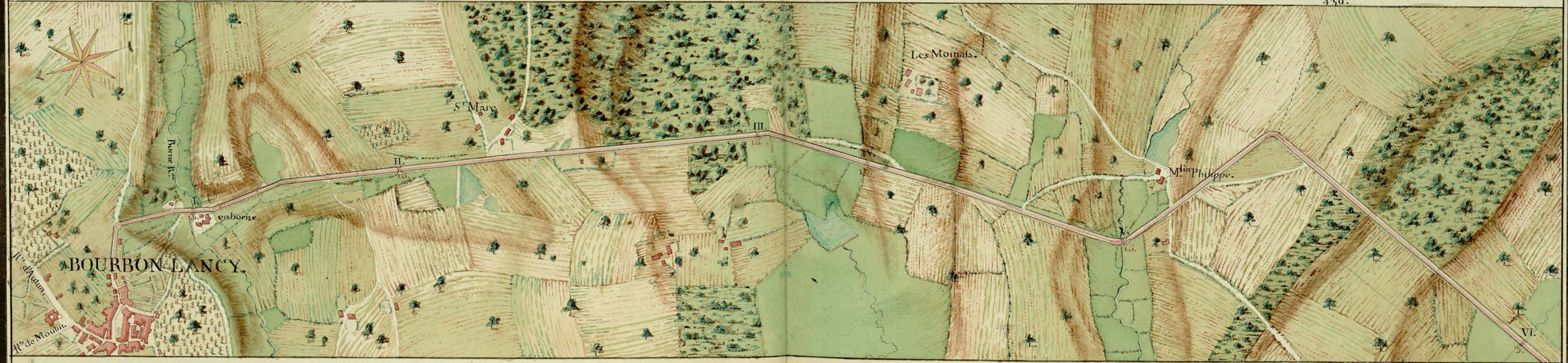


720.

61

Château de Mont.

430.



BOURBON-LANCY.

S^t Marc

Les Moutats.

M^l Philippe.

50 100 200 300 400 500 600.

Echelle de 600 toises.

07

Vous pouvez visualiser l'intégralité des planches disponibles en consultant l'inventaire en ligne *Atlas général des routes de la province de Bourgogne*

Chaque route est illustrée par un fichier .pdf à visualiser

- Route n°10 de Saint-Loup-de-la-Salle à Verdun
- Route n°16 de Digoïn à Marcigny par Saint-Yan
- Route n°19 de Navilly à Cuiseaux par Mervans et Louhans
- Route n°31 de Saint-Marcel à Navilly
- Route n°32 de la Franche-Comté à Frontenard, par Bellevesvre
- Route n°33 de Lessard à Saint-Germain-du-Bois et de Saint-Germain-du-Bois vers le Tartre, à la limite de la Franche-Comté
- Route n°34 de Jarcy à Tournus
- Route n°35 d'Allériot à Mervans
- Route n°37 de Cuisery au Velars, et Ouroux-sur-Saône
- Route n°38 de Mâcon à Bourbon-Lancy par Charolles et Digoïn
- Route n°41 de Sassangy à Saint-Bonnet-de-Joux, n°40 de Buxy à Givry n°33 de Chalon-sur-Saône à Givry

Atlas des routes (C SUP PC) [Retour état des fonds](#)

| Identification et description | |
|--|---|
| Cote | C SUP PC/1 (3) |
| Intitulé / analyse | Route n° 19 de la limite de la généralité de Champagne à Cuiseaux, portion de de Navilly à Cuiseaux par Mervans et Louhans. |
| Description physique | |
| Importance matérielle | 12 feuilles, incomplet |
| Lien - téléchargement | CSUPPC1_3.pdf |
| Conditions de reproduction | |
| A partir des fichiers numériques 2 NUM 4954 et 4955, AD071_Csuppc_1_00010 à AD071_Csuppc_1_00021 (formats jpg et tif). | |
| | |
| Indexation contrôlée | |
| Nom de lieu | |
| Doubs (France ; cours d'eau) | |
| Chalon-sur-Saône (arrondissement) | |
| Louhans (arrondissement) | |

Consulter l'inventaire

