

SAÔNE R.
Ch. de S. Remy

CHALON

S^t CÔSME
ruisseau de Chalon

Ancien
Chemin

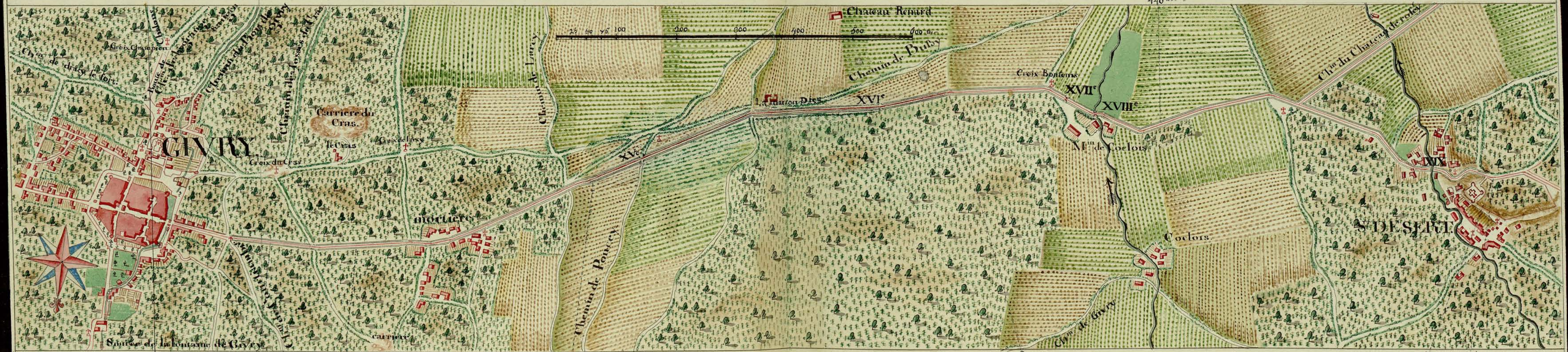
Ch^{eu} de taillé
1770

la Brosse

Vaibe

Moulin

Granges Village
440 to



Chapelle St Pierre
535 to

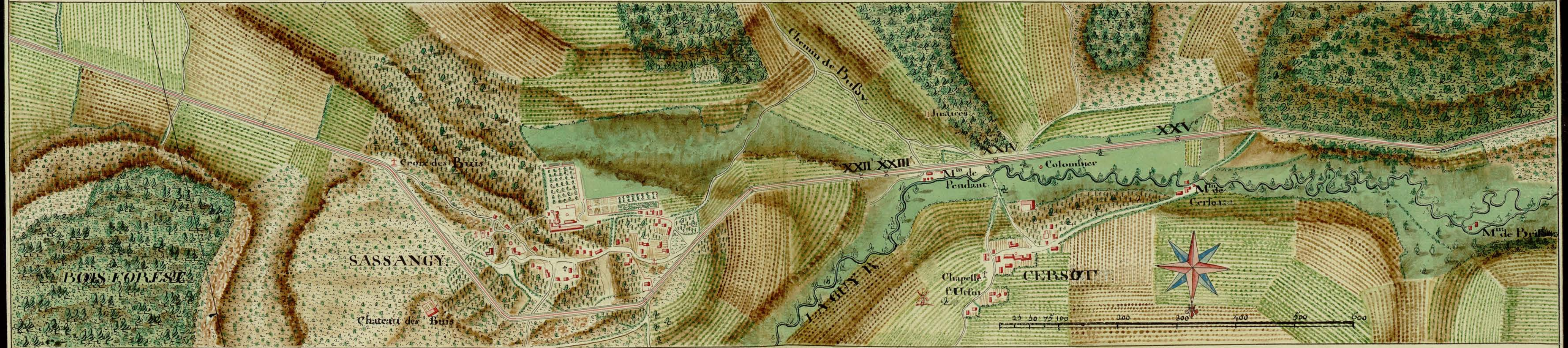
Courtiambre Village
400 to

Ponce hameau
460 to

Charmulle Village
1270 to

Chapelle St Germain
500 to

Monborg hameau
540 to



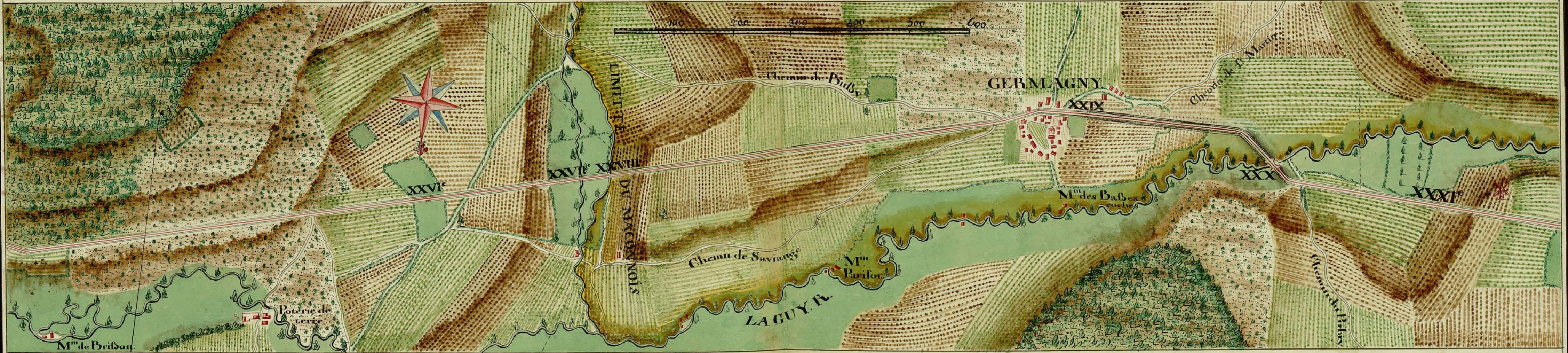
5.

Rimont Village 930 ^{to}

S. Martin du Tartre 1220

Mazeret Village 435

6.



Sauvange Village 475

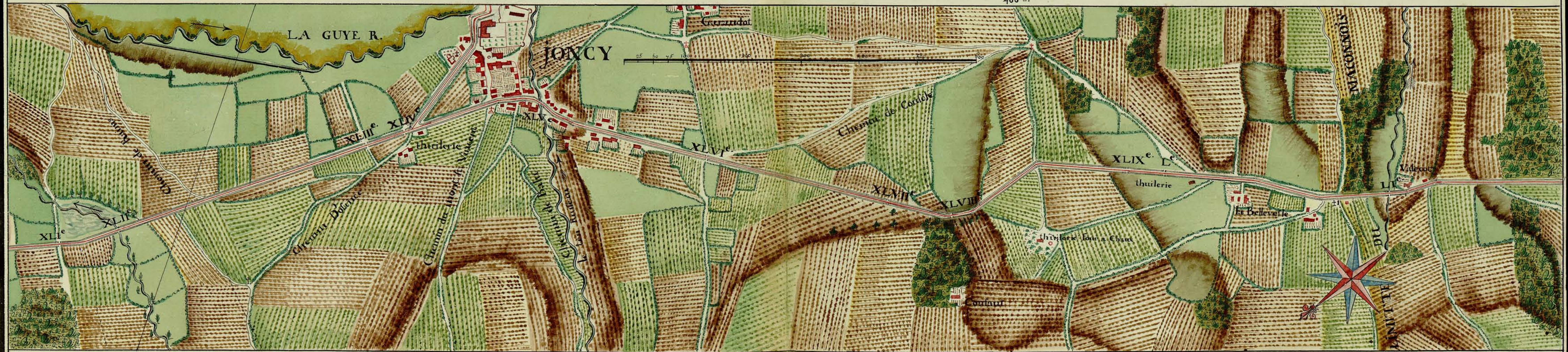


Santagny hameau 700

Les Galiers hameau 500

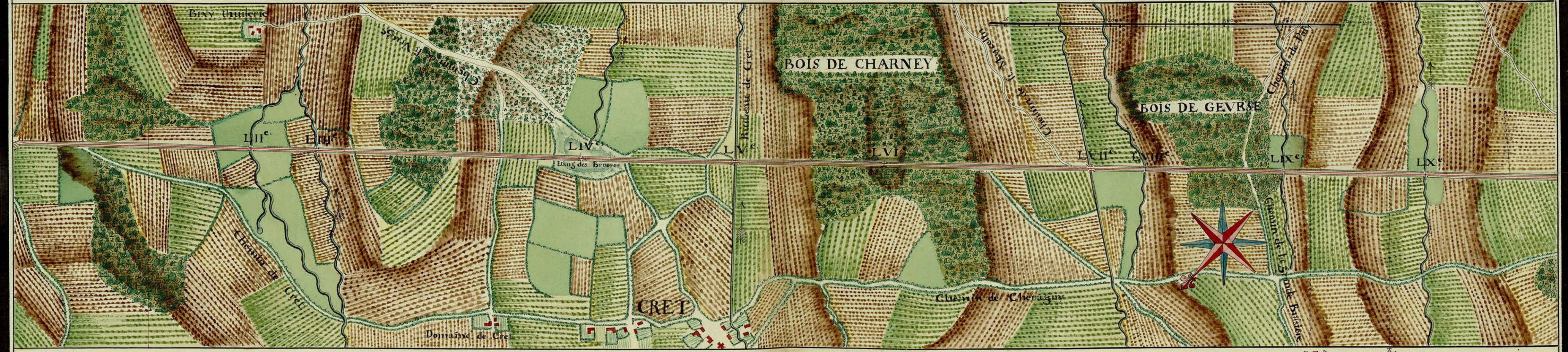
Coullonges Village 965

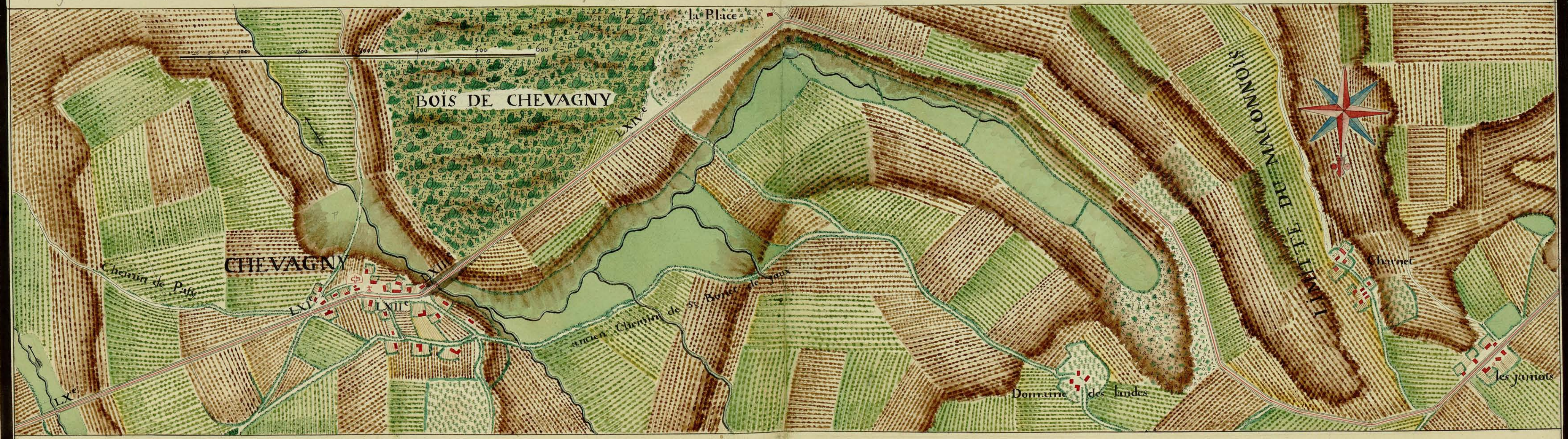
Coudole hameau
400 to.



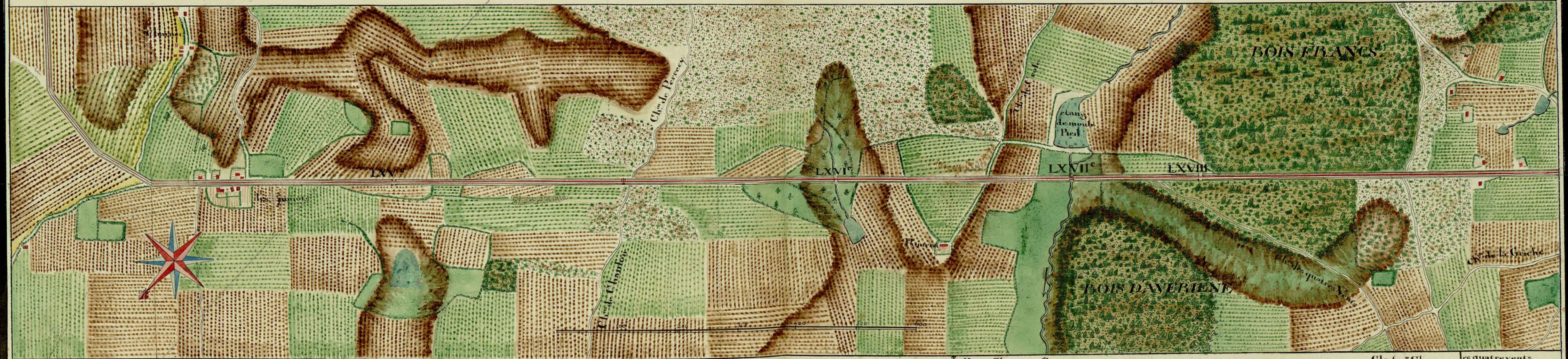
Marnay 585 to.

La Valette 370





Chatenay ferme 400



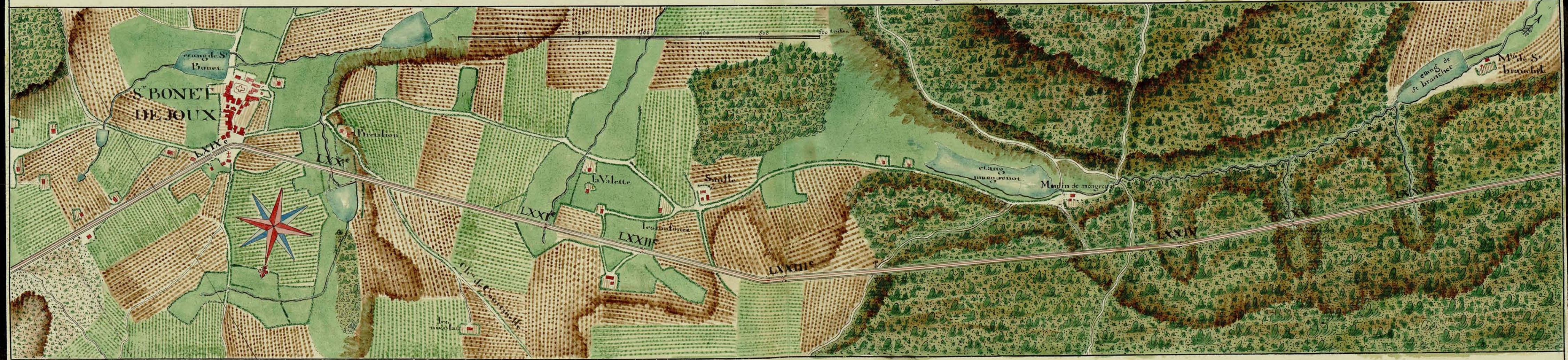
Chateau de la Gviche
1200 toises

Buileret.
370 to.

Pierre Champ. Vi S
750 to.

Ch. de Chamont les quatre vents
975 to. 460 to.

La Chapelle bien
600 to.



Moulin de Chamont
977. to.

les quatre Vents
460 to.

Vous pouvez visualiser l'intégralité des planches disponibles en consultant l'inventaire en ligne *Atlas général des routes de la province de Bourgogne*

Chaque route est illustrée par un fichier .pdf à visualiser

- Route n°10 de Saint-Loup-de-la-Salle à Verdun
- Route n°16 de Digoïn à Marcigny par Saint-Yan
- Route n°19 de Navilly à Cuiseaux par Mervans et Louhans
- Route n°31 de Saint-Marcel à Navilly
- Route n°32 de la Franche-Comté à Frontenard, par Bellevesvre
- Route n°33 de Lessard à Saint-Germain-du-Bois et de Saint-Germain-du-Bois vers le Tartre, à la limite de la Franche-Comté
- Route n°34 de Jarcy à Tournus
- Route n°35 d'Allériot à Mervans
- Route n°37 de Cuisery au Velars, et Ouroux-sur-Saône
- Route n°38 de Mâcon à Bourbon-Lancy par Charolles et Digoïn
- Route n°41 de Sassangy à Saint-Bonnet-de-Joux, n°40 de Buxy à Givry n°33 de Chalon-sur-Saône à Givry

Atlas des routes (C SUP PC) [Retour état des fonds](#)

Identification et description	
Cote	C SUP PC/1 (3)
Titre / analyse	Route n° 19 de la limite de la généralité de Champagne à Cuiseaux, portion de de Navilly à Cuiseaux par Mervans et Louhans.
Description physique	
Importance matérielle	12 feuilles, incomplet
Lien - téléchargement	CSUPPC1_3.pdf
Conditions de reproduction	
A partir des fichiers numériques 2 NUM 4954 et 4955, AD071_Csuppc_1_00010 à AD071_Csuppc_1_00021 (formats jpg et tif).	
Indexation contrôlée	
Nom de lieu	
Doubs (France ; cours d'eau)	
Chalon-sur-Saône (arrondissement)	
Louhans (arrondissement)	

Consulter l'inventaire

